




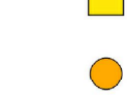








Legenda

-  Base aerofotogrammetrica comunale
- Variante generale al Piano regolatore generale (Dgr. n. VII/14.161 dell'8 agosto 2003)**
- Confine provinciale
- Confine comunale
- Parco regionale della Valle del Lambro
- Aree naturali protette (L. 394/1991)
-  Beni di interesse storico artistico (art. 27 c. 1)
- Piano territoriale di coordinamento della Provincia di Milano (Delibera C.P. n. 55 del 14 ottobre 2003)**
- Tav. n. 3 - Sistema paesistico ambientale (interesse storico paesaggistico)
-  Giardini e parchi storici (art. 39)
-  Architettura militare (art. 39)
-  Architettura religiosa (art. 39)
-  Architettura civile non residenziale (art. 39)
-  Architettura civile residenziale (art. 39)
-  Archeologia industriale (art. 39)
-  Alberi di interesse monumentale (art. 65)
- ||-||-||-|| Percorsi di interesse paesistico (art. 40)
- Tav. n. 5 - Sistema dei vincoli paesistici e ambientali (precedente D.lgs 490/1999 ora D.lgs 42/2004)
-  Beni di interesse artistico e storico (art. 2)



Piazza Aldo Moro, 1
 20054 Giussano (MI)
 tel. 032186.1
 fax 032186.200



**Variante generale al Piano di Governo del Territorio (PGT)
 Lr. 12/2005 approvato (B.U.R.L.) il 20 maggio 2009**

Documento di Piano (DdP)

Tavola ripresata e rivisitata dal PGIT pubblicato sul B.U.R.L. n° 20 del 20 Maggio 2009

Tav. 8 - Individuazione dei beni di interesse storico e paesaggistici
 scala 1:5000

Relazione
 NdA
Tavole
 Allegati

Il Sindaco
 Gian Paolo Riva

L'Assessore
 Elvira Tredici

Il Responsabile del procedimento
 Fulvio Teseo Pizzi

Professionisti incaricati:
 F. Taraglio (Coordinatore)

Segretario e D.S.:
 Filippo Iuliano

CS TAT Centro Studi Tecnologia Architettura e Territorio: A. Magagnoli
 Collaboratori: A. Negratto, E. Valleri, G. Bonardi