

















































Provincia	IERI	OGGI	DOMANI	DOPODOMANI
	02/07	03/07	04/07	05/07
BERGAMO	disagio debole 	disagio debole 	disagio debole 	disagio debole 
BRESCIA	disagio debole 	disagio debole 	disagio debole 	disagio debole 
COMO	normalità 	normalità 	normalità 	disagio debole 
CREMONA	disagio debole 	disagio debole 	disagio debole 	disagio debole 
LECCO	normalità 	normalità 	normalità 	disagio debole 
LODI	disagio debole 	disagio debole 	disagio debole 	disagio debole 
MANTOVA	disagio debole 	disagio debole 	disagio debole 	disagio debole 
MILANO	disagio debole 	disagio debole 	disagio debole 	disagio debole 
MONZA E B.	normalità 	disagio debole 	normalità 	disagio debole 
PAVIA	disagio debole 	disagio debole 	disagio debole 	disagio debole 
SONDRIO	normalità 	normalità 	normalità 	normalità 
VARESE	normalità 	disagio debole 	disagio debole 	disagio debole 

Legenda

Scala disagio

	1 Normalità
	2 Disagio debole
	3 Disagio moderato
	4 Disagio forte
	5 Disagio molto forte

Note

- 1) La valutazione delle condizioni di disagio è basata sull'indice "Humidex" (Masterton J.M., Richardson F.A., 1979) con scala di intensità riadattata da ARPA-SMR Lombardia.
- 2) Il livello di disagio per ciascuna Provincia è riferito alle aree di pianura e di fondovalle. I livelli indicati nella colonna "IERI" derivano da misure di temperatura e umidità, quelli nelle successive colonne da valori previsti dei medesimi parametri.
- 3) Per le aree urbane di Milano e Brescia restano operativi i bollettini emessi dal Dipartimento della Protezione Civile. Si precisa che tali prodotti si basano su impostazioni differenti rispetto a quelle adottate da ARPA-SMR Lombardia.

PROSSIMA EMISSIONE **VENERDÌ 4 LUGLIO 2014**

Elaborazioni ARPA su dati: Centro Europeo Previsioni a Medio Termine (ECMWF), Servizio Meteo Aeronautica

HUMIDEX Internet: www.arpalombardia.it/meteo

ARPA LOMBARDIA. SERVIZIO METEOROLOGICO REGIONALE - SEDE DI MILANO
 Tel. 02.69666.401 Fax 02.69666.248 e-mail: meteo@arpalombardia.it