











## Legenda tavole “Individuazione degli spazi ciclabili e pedonali”

-  Itinerario di sviluppo della mobilità ciclabile e pedonale
-  Pista ciclabile (segregata, da ricavare su carreggiata)
-  Pista ciclabile (segregata, da ricavare esternamente alla carreggiata)
-  Corsia ciclabile (non segregata, da ricavare su carreggiata)
-  Itinerario ciclabile (pittogrammi su carreggiata)
-  Percorso ciclo-pedonale (non segregato, da ricavare su carreggiata)
-  Percorso ciclo-pedonale (segregato, da ricavare esternamente alla carreggiata)
-  Formalizzazione percorso ciclo-pedonale
-  Banda cromatica ciclabile (da ricavare su carreggiata, non formalizzata)
-  Percorso pedonale/marciapiede