

LEGENDA

→ Tratti del reticolo minore individuati e considerati di competenza comunale

Fasce del reticolo minore

- Fascia di ampiezza 10 m sui tratti a cielo aperto
- Fascia ridotta a 4 m sui tratti tombinati
- Estensione della fascia all'intero versante per i corsi idrici incisi nel versante Valle Lambro




----- Fascia di 10 m ai sensi del RD 523/1904, che sul reticolo minore, sarà sostituita dalle fasce proposte sopra, previa approvazione dello Studio da parte dell'autorità competente

Altre fasce sul reticolo principale

- Fascia A del Piano Stralcio per l'Assetto Idrogeologico modificata ai sensi della DGR 8/1566
- Fascia B del Piano Stralcio per l'Assetto Idrogeologico modificata ai sensi della DGR 8/1566
- ◆◆◆◆◆ Limite di progetto tra la fascia B e la fascia C del Piano Stralcio per l'Assetto Idrogeologico, raccordato alla fascia B ai sensi della DGR 8/1566
- Fascia C del Piano Stralcio per l'Assetto Idrogeologico modificata ai sensi della DGR 8/1566

Limite comunale

La tavola 3.1.7. (a e b) è estesa alle sole aree con reticolo

 <p>CITTÀ DI GIUSSANO</p>		
Settore tecnico - Piazzale Aldo Moro, 1 - Giussano		
 <p>Dipartimento di Architettura e pianificazione - via Bonardi 3 - Milano</p>		
PIANO DI GOVERNO DEL TERRITORIO EX ART. 7 DELLA L.R.12/2005 COMPONENTE GEOLOGICA, IDROGEOLOGICA E SISMICA DGR 8/1566 DEL 22 DICEMBRE 2005 DOCUMENTO DI PIANO		
3.1.7. Individuazione del reticolo di competenza comunale (scala 1:2.000)		
Foglio a		
		
Il Sindaco	Il Segretario Comunale	I professionisti
<p><i>Il gruppo di lavoro</i></p> <p><i>prof. Pier Luigi Paolillo (coord.)</i> <i>dott. pt. Alberto Benedetti,</i> <i>dott. pt. Massimo Rossati</i></p> <p>Staff del Comune di Giussano: Franco Riva (sindaco) geom. Felice Pozzi (responsabile del procedimento di PGT) dott. arch. Ambrogio Mantegazza (dirigente del Settore tecnico del Comune di Giussano)</p> <p style="text-align: right;"><i>per la componente geologica, idrogeologica e sismica:</i> <i>dott. geol. Domenico D'Alesio (resp.)</i> <i>dott. geol. Anna Gentilini</i></p>		
Convenzione stipulata il 30 ottobre 2006 tra il Settore Tecnico del comune di Giussano e il Politecnico di Milano per la redazione degli studi per il Piano di governo del territorio in esecuzione della deliberazione di Giunta Comunale n. 218 del 5 ottobre 2006 e della determinazione del Dirigente del Settore Tecnico n. 1300 del 17 ottobre 2006		