








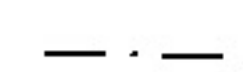
LEGENDA

Acque potabili: rispetto captazioni (D.Lgs 152 3/04/2006, art 94)

-  Zona di rispetto (200 m)
-  Zona di tutela assoluta


Vincoli di difesa del suolo

Piano Stralcio di Assetto Idrogeologico (DPCM 24 maggio 2001)
I limiti riportati in carta sono stati modificati ai sensi DGR 8/1566 22/12/05



-  Fascia A - di deflusso della piena
-  Fascia B - di esondazione
-  Limite di progetto tra la fascia B e la fascia C
-  Fascia C - area di esondazione per piena catastrofica

Vincolo idrogeologico
(ripreso dagli strati forniti dalla provincia)



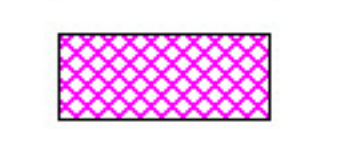


Reticolo idrografico
 Fascia di 10 m ai sensi RD 523/1904




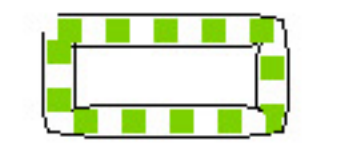



Vincoli derivanti dal Digs 42 22/01/04


-  Vincolo paesistico sui corsi d'acqua (150 m - art. 142)
-  Perimetro del Parco Regionale della Valle del Lambro


Vincoli derivanti dal Piano Territoriale del Parco Valle del Lambro (DGR 7/601 28/07/2000)

-  Ambiti di interesse naturalistico: aree umide (art. 15 NTA del PT PVL)
-  Ambiti boscati (art. 16 NTA del PT PVL)
-  Ambiti degradati (art. 19 NTA del PT PVL)

Piano Territoriale di Coordinamento della Provincia di Milano (Del. C.P. 55 14/10/03)


- Elementi geomorfologici (art. 51 NTA del PTCP), ridefiniti nel presente lavoro
-  Cordoni morenici
 -  Orli di terrazzo
 -  Ambiti di rilevanza paesistica (art. 31 NTA del PTCP)
 -  Ambiti di rilevanza naturalistica (art. 32 NTA del PTCP)
 -  Aree boscate (art. 63 NTA del PTCP)
 -  Stagni, lanche e zone umide estese (art. 66 NTA del PTCP)
 -  Stabilimenti a rischio di incidente rilevante (art. 49 NTA del PTCP)

 Limite comunale



CITTÀ DI GIUSSANO


Settore tecnico - Piazzale Aldo Moro, 1 - Giussano



Dipartimento di Architettura e pianificazione - via Bonardi 3 - Milano

PIANO DI GOVERNO DEL TERRITORIO EX ART. 7 DELLA L.R.12/2005
COMPONENTE GEOLOGICA, IDROGEOLOGICA E SISMICA
DGR 8/1566 DEL 22 DICEMBRE 2005
PIANO DELLE REGOLE

4.1. Carta dei vincoli (scala 1:5.000)
Foglio b



Il Sindaco	Il Segretario Comunale	I professionisti
------------	------------------------	------------------

Il gruppo di lavoro

<i>prof. Pier Luigi Paolillo (coord.)</i> <i>dott. pt. Alberto Benedetti</i> <i>dott. pt. Massimo Rossati</i>	<i>per la componente geologica, idrogeologica e sismica:</i> <i>dott. geol. Domenico D'Alessio (resp.)</i> <i>dott. geol. Anna Gentilini</i>
---	--

Staff del Comune di Giussano:
Franco Riva (sindaco)
geom. Felice Pozzi (responsabile del procedimento di PGT)
dott. arch. Ambrogio Mantegazza (dirigente del Settore tecnico del Comune di Giussano)

Convenzione stipulata il 30 ottobre 2006 tra il Settore Tecnico del Comune di Giussano e il Politecnico di Milano per la redazione degli studi per il Piano di governo del territorio in esecuzione della deliberazione di Giunta Comunale n. 218 del 5 ottobre 2006 e della determinazione del Dirigente del Settore Tecnico n. 1300 del 17 ottobre 2006