

- b. per le destinazioni terziaria, direzionale, la dotazione minima è pari ad almeno il 100% della SIp reale ammessa, di cui almeno la metà per parcheggi;
 - c. per la destinazione produttiva la dotazione minima è pari ad almeno il 20% della SIp reale ammessa.
8. Potranno essere cedute al Comune, in alternativa o ad integrazione delle aree S3, edifici ed opere da destinare a servizi del tipo:
- a. urbanizzazione secondaria;
 - b. allacciamento generale ai pubblici servizi (escluse opere primarie di competenza degli interventi);
 - c. aree edificabili.
9. Nel contesto dei piani attuativi degli ambiti di trasformazione, le aree a servizi dovranno essere previste in ragione di un migliore assetto paesaggistico e di funzionalità urbanistica, fermo restando il rispetto della dotazione minima e delle indicazioni di categoria indicate nella tavola 3.

Art. 9. Servizi privati per le imprese (S9)

Sono state individuate tre aree a servizio delle imprese per il deposito e lo stoccaggio provvisorio di materiali. Tale destinazione è da ritenersi temporanea e soggetta a permesso di costruire convenzionato da parte dell'Amministrazione Comunale. E' ammessa la realizzazione di spazi di servizio coperti provvisori fino a un massimo di mq 200 per comparto. La richiesta di autorizzazione temporanea dovrà comprendere oltre a interventi di mitigazione anche la sistemazione definitiva dell'area con criteri di valorizzazione paesaggistica.

Art. 10. Interventi per la ciclopedità

1. Le piste ciclabili esistenti e nuove sono riportate in tutte le tavole, in particolare nelle tavole 5a, b, c, d sono meglio definiti i tracciati per quanto riguarda i nuovi collegamenti.
2. I tracciati dovranno essere indicati con opportuna segnaletica e avere il fondo stradale idoneo.

4 ALLEGATI

4.1 SCHEDE SERVIZI ESISTENTI

SCHEDE DEI SERVIZI PUBBLICI PRESENTI SUL TERRITORIO COMUNALE (S1 – S2)

Categoria I

ISTRUZIONE INFERIORE

Tipo 1

SCUOLE DELL'INFANZIA

Identificativo	Nome Servizio	Frazione
1	Scuola materna "Divina Provvidenza"	Paina
4	Scuola materna "Giuseppe Aliprandi"	Giussano
6	Scuola materna statale "Piccole tracce"	Giussano
7	Scuola materna "Luigi Proserpio"	Giussano
11	Scuola materna "Maria Immacolata"	Birone
13	Scuola materna "Santa Maria Bambina"	Robbiano

Tipo 2

SCUOLE PRIMARIE

Identificativo	Nome Servizio	Frazione
2	Scuola elementare "Ada Negri"	Paina
5	Scuola elementare "Carlo Porta"	Giussano
8	Scuola elementare "Gabrio Piola"	Giussano
9	Scuola elementare "San Filippo Neri"	Birone
12	Scuole elementare "Don Rinaldo Beretta"	Robbiano

Tipo 3

SCUOLE SECONDARIE DI PRIMO GRADO

Identificativo	Nome Servizio	Frazione
3	Scuola media "Alberto da Giussano"	Giussano
10	Scuola media "Salvo D'Acquisto"	Paina

Categoria II

ATTREZZATURE DEI INTERESSE COMUNE

Tipo 1

ASILI NIDO

Identificativo	Nome Servizio	Frazione
9	Asilo nido "L'Albero Grande"	Giussano
34	Asilo nido "Girasole"	Birone

Tipo 2

CHIESE

Identificativo	Nome Servizio	Frazione
1	Chiesa di San Francesco	Giussano
5	Chiesetta San Lorenzo	Paina
16	Chiesetta "Dell'Addolorata"	Giussano
21	Parrocchia Santo Stefano Protomartire	Birone
22	Chiesetta Santi Martiri Quirico e Giulitta	Robbiano
26	Parrocchia Santi Martiri Quirico e Giulitta	Robbiano
31	Parrocchia Santa Margherita	Paina
33	Parrocchia S.S. Filippo e Giacomo	Giussano
40	Chiesetta S.Giovanni Baraggia	Birone

Tipo 3

ORATORI

Identificativo	Nome Servizio	Frazione
2	Oratorio maschile "San Giovanni Bosco"	Giussano
4	Oratorio "San Luigi"	Robbiano
8	Oratorio maschile "Casa del giovane"	Birone
18	Oratorio maschile "San Giovanni Bosco"	Paina
19	Ex oratorio femminile di Giussano	Giussano
23	Oratorio di Robbiano	Robbiano
24	Oratorio di Birone	Birone

Tipo 4

ATTREZZATURE SOCIALI, ASSISTENZIALI, RELIGIOSE, ASSOCIAZIONI, VOLONTARIATO

Identificativo	Nome Servizio	Frazione
13	"Centro sociale Anziani Paina" e "Centro pomeridiano ragazzi - C.P.R."	Paina
17	Casa di Riposo "Residenza Amica"	Giussano
20	Sede associazioni AIDO e AVIS e	Birone

25	Farmacia Casa parrocchiale Santi Martiri Quirico e Giulitta	Robbiano
27	Centro studi naturalistici "G.B.R.G. – G.L.M.B."	Paina
28	Abitazione religiosa "Parrocchia Santa Margherita"	Paina
29	Baita Alpini	Giussano
30	Casa parrocchiale Santa Margherita	Paina
32	Casa parrocchiale, Parrocchia Santi Filippo e Giacomo	Giussano
35	Sede "Associazione Mosaico" E sede Protezione Civile	Giussano

Tipo 5

ATTREZZATURE CULTURALI

Identificativo	Nome Servizio	Frazione
6	Biblioteca comunale	Giussano
36	Scuola di lingue "International Club"	Giussano
37	Accademia Musicale	Paina
38	Università della Terza Età e Scuola per cittadini extracomunitari	Birone
39	"Villa Sartirana"	Giussano

Tipo 6

ATTREZZATURE SANITARIE

Identificativo	Nome Servizio	Frazione
3	A.S.L. Distretto sanitario comunale	Giussano
43	Farmacia	Giussano
44	Farmacia	Giussano
45	Farmacia	Paina
46	Farmacia	Robbiano

Tipo 7

ATTREZZATURE AMMINISTRATIVE E LOCALI DI GESTIONE

Identificativo	Nome Servizio	Frazione
7	Magazzino comunale	Giussano
10	Caserma dei Carabinieri	Giussano
11	Poste Italiane	Birone
12	Sala comunale "Mazenta"	Giussano
14	Municipio	Giussano
15	Poste Italiane	Giussano
41	Poste Italiane	Paina
42	Sala civica "Molteni"	Giussano

Categoria III

SPAZI A PARCO, PER IL GIOCO E PER LO SPORT

Tipo 1

AREE VERDI

Identificativo	Nome Servizio	Frazione
2	Area verde	Paina
4	Parco "La Periferia"	Paina
5	Area verde	Giussano
6	Area verde	Paina
9	Area verde	Robbiano
10	Area verde	Birone
11	Parco di via Oberdan	Giussano
12	Area verde	Birone
13	Parco "Regalia"	Giussano
14	Area verde	Giussano
15	Area verde	Robbiano
16	Area verde	Paina
17	Area verde	Paina
18	Area verde	Paina
19	Area verde	Giussano
20	Area verde	Giussano
21	Area verde	Giussano
22	Area verde	Robbiano
23	Area verde	Giussano
26	Area verde	Paina
28	Area verde	Paina
29	Area verde	Paina
30	Area verde	Giussano
33	Area verde	Paina
34	Area verde	Paina
35	Area verde	Robbiano
36	Area verde	Giussano
37	Area verde	Robbiano
38	Area verde	Robbiano
39	Area verde	Paina
40	Area verde	Paina
41	Area verde	Robbiano
42	Area verde	Robbiano
43	Area verde	Paina
44	Area verde	Paina
45	Area verde	Giussano
46	Area verde	Giussano
47	Area verde	Giussano
48	Area verde	Giussano
49	Area verde	Paina
50	Area verde	Paina
51	Area verde	Paina
52	Area verde	Robbiano
53	Area verde	Giussano

Tipo 2

CAMPI SPORTIVI / IMPIANTI SPORTIVI DI CARATTERE HOBBISTICO

Identificativo	Nome Servizio	Frazione
7	Palestra di Robbiano	Robbiano
8 - 31	Centro sportivo comunale "Caduti di Superga"	Giussano
27 - 32	Centro sportivo comunale di Paina	Paina

Tipo 3

MERCATI DI INTERESSE LOCALE

Identificativo	Nome Servizio	Frazione
1	Piazza Mercato	Giussano
3	Area mercato di Paina	Paina

Tipo 4

AREE VERDI PER INSEDIAMENTI COMMERCIALI

Identificativo	Nome Servizio	Frazione
25	Area verde Supermercato Esselunga	Giussano

Categoria IV

PARCHEGGI PUBBLICI E DI USO PUBBLICO

Tipo 1

PARCHEGGI PUBBLICI DI SERVIZIO ALLA RESIDENZA

Identificativo	Nome Servizio	Frazione
1	Parcheggio pubblico	Giussano
2	Parcheggio pubblico	Giussano
3	Parcheggio pubblico	Giussano
4	Parcheggio pubblico	Giussano
5	Parcheggio pubblico	Giussano
6	Parcheggio pubblico	Giussano
7	Parcheggio pubblico	Giussano
8	Parcheggio pubblico	Giussano
9	Parcheggio pubblico	Giussano
10	Parcheggio pubblico	Giussano
11	Parcheggio pubblico	Giussano
12	Parcheggio pubblico	Giussano
13	Parcheggio pubblico	Giussano
14	Parcheggio pubblico	Giussano

15	Parcheggio pubblico	Giussano
16	Parcheggio pubblico	Giussano
17	Parcheggio pubblico	Giussano
18	Parcheggio pubblico	Giussano
19	Parcheggio pubblico	Giussano
20	Parcheggio pubblico	Giussano
21	Parcheggio pubblico	Giussano
22	Parcheggio pubblico	Giussano
23	Parcheggio pubblico	Giussano
24	Parcheggio pubblico	Giussano
25	Parcheggio pubblico	Giussano
26	Parcheggio pubblico	Giussano
27	Parcheggio pubblico	Giussano
28	Parcheggio pubblico	Giussano
29	Parcheggio pubblico	Giussano
30	Parcheggio pubblico	Giussano
31	Parcheggio pubblico	Giussano
32	Parcheggio pubblico	Giussano
33	Parcheggio pubblico	Giussano
34	Parcheggio pubblico	Giussano
35	Parcheggio pubblico	Giussano
36	Parcheggio pubblico	Giussano
37	Parcheggio pubblico	Giussano
38	Parcheggio pubblico	Giussano
39	Parcheggio pubblico	Giussano
40	Parcheggio pubblico	Giussano
41	Parcheggio pubblico	Robbiano
42	Parcheggio pubblico	Giussano
43	Parcheggio pubblico	Robbiano
44	Parcheggio pubblico	Robbiano
45	Parcheggio pubblico	Robbiano
46	Parcheggio pubblico	Robbiano
47	Parcheggio pubblico	Robbiano
48	Parcheggio pubblico	Birone
49	Parcheggio pubblico	Birone
50	Parcheggio pubblico	Birone
51	Parcheggio pubblico	Robbiano
52	Parcheggio pubblico	Paina
53	Parcheggio pubblico	Paina
54	Parcheggio pubblico	Paina
55	Parcheggio pubblico	Paina
56	Parcheggio pubblico	Paina
57	Parcheggio pubblico	Paina
58	Parcheggio pubblico	Paina
59	Parcheggio pubblico	Paina
60	Parcheggio pubblico	Paina
61	Parcheggio pubblico	Paina
62	Parcheggio pubblico	Paina
63	Parcheggio pubblico	Paina
64	Parcheggio pubblico	Paina
65	Parcheggio pubblico	Paina
66	Parcheggio pubblico	Paina
78	Parcheggio pubblico	Giussano
79	Parcheggio pubblico	Birone
80	Parcheggio pubblico	Birone
81	Parcheggio pubblico	Giussano
82	Parcheggio pubblico	Robbiano
83	Parcheggio pubblico	Robbiano
84	Parcheggio pubblico	Paina
85	Parcheggio pubblico	Paina
86	Parcheggio pubblico	Giussano
88	Parcheggio pubblico	Robbiano

89	Parcheggio pubblico	Giussano
90	Parcheggio pubblico	Giussano
91	Parcheggio pubblico	Giussano
92	Parcheggio pubblico	Robbiano
93	Parcheggio pubblico	Robbiano
94	Parcheggio pubblico	Giussano
95	Parcheggio pubblico	Paina
96	Parcheggio pubblico	Birone
97	Parcheggio pubblico	Giussano
98	Parcheggio pubblico	Paina
99	Parcheggio pubblico	Giussano
100	Parcheggio pubblico	Giussano
101	Parcheggio pubblico	Birone
102	Parcheggio pubblico	Paina
103	Parcheggio pubblico	Giussano
104	Parcheggio pubblico	Giussano
106	Parcheggio pubblico	Robbiano
107	Parcheggio pubblico	Paina
108	Parcheggio pubblico	Giussano
109	Parcheggio pubblico	Giussano
112	Parcheggio pubblico	Giussano
113	Parcheggio pubblico	Giussano
114	Parcheggio pubblico	Giussano
116	Parcheggio pubblico	Giussano
117	Parcheggio pubblico	Giussano
118	Parcheggio pubblico	Giussano
119	Parcheggio pubblico	Giussano
120	Parcheggio pubblico	Giussano
121	Parcheggio pubblico	Giussano
122	Parcheggio pubblico	Giussano
123	Parcheggio pubblico	Giussano
124	Parcheggio pubblico	Giussano
125	Parcheggio pubblico	Giussano
126	Parcheggio pubblico	Giussano
127	Parcheggio pubblico	Giussano
128	Parcheggio pubblico	Giussano
129	Parcheggio pubblico	Giussano
130	Parcheggio pubblico	Giussano
131	Parcheggio pubblico	Giussano
132	Parcheggio pubblico	Giussano
133	Parcheggio pubblico	Giussano
134	Parcheggio pubblico	Giussano
35	Parcheggio pubblico	Giussano
136	Parcheggio pubblico	Giussano
137	Parcheggio pubblico	Giussano
138	Parcheggio pubblico	Giussano
139	Parcheggio pubblico	Giussano
140	Parcheggio pubblico	Giussano
141	Parcheggio pubblico	Giussano
142	Parcheggio pubblico	Giussano
143	Parcheggio pubblico	Giussano
144	Parcheggio pubblico	Giussano
145	Parcheggio pubblico	Giussano
146	Parcheggio pubblico	Giussano
147	Parcheggio pubblico	Giussano
148	Parcheggio pubblico	Giussano
149	Parcheggio pubblico	Giussano
150	Parcheggio pubblico	Giussano
151	Parcheggio pubblico	Robbiano
154	Parcheggio pubblico	Birone
155	Parcheggio pubblico	Birone
156	Parcheggio pubblico	Birone

157	Parcheggio pubblico	Paina
158	Parcheggio pubblico	Paina
159	Parcheggio pubblico	Paina
160	Parcheggio pubblico	Birone
161	Parcheggio pubblico	Birone
162	Parcheggio pubblico	Birone
163	Parcheggio pubblico	Birone
164	Parcheggio pubblico	Birone
167	Parcheggio pubblico	Birone
170	Parcheggio pubblico	Birone
171	Parcheggio pubblico	Birone
172	Parcheggio pubblico	Giussano
173	Parcheggio pubblico	Giussano
174	Parcheggio pubblico	Giussano
175	Parcheggio pubblico	Robbiano
176	Parcheggio pubblico	Robbiano
177	Parcheggio pubblico	Robbiano
178	Parcheggio pubblico	Robbiano
179	Parcheggio pubblico	Robbiano
180	Parcheggio pubblico	Robbiano
181	Parcheggio pubblico	Robbiano
182	Parcheggio pubblico	Robbiano
183	Parcheggio pubblico	Robbiano
184	Parcheggio pubblico	Robbiano
185	Parcheggio pubblico	Robbiano
186	Parcheggio pubblico	Robbiano
187	Parcheggio pubblico	Robbiano
189	Parcheggio pubblico	Paina
190	Parcheggio pubblico	Paina
191	Parcheggio pubblico	Paina
192	Parcheggio pubblico	Paina
193	Parcheggio pubblico	Paina
194	Parcheggio pubblico	Paina
195	Parcheggio pubblico	Paina
196	Parcheggio pubblico	Paina
197	Parcheggio pubblico	Paina
198	Parcheggio pubblico	Paina
199	Parcheggio pubblico	Paina
200	Parcheggio pubblico	Paina
201	Parcheggio pubblico	Paina
202	Parcheggio pubblico	Paina
202	Parcheggio pubblico	Paina
203	Parcheggio pubblico	Paina
204	Parcheggio pubblico	Paina
205	Parcheggio pubblico	Paina
206	Parcheggio pubblico	Paina
207	Parcheggio pubblico	Paina
208	Parcheggio pubblico	Paina
209	Parcheggio pubblico	Paina
210	Parcheggio pubblico	Paina
211	Parcheggio pubblico	Paina
212	Parcheggio pubblico	Paina
215	Parcheggio pubblico	Paina
216	Parcheggio pubblico	Paina
218	Parcheggio pubblico	Paina
219	Parcheggio pubblico	Paina
221	Parcheggio pubblico	Paina
222	Parcheggio pubblico	Paina
223	Parcheggio pubblico	Paina
224	Parcheggio pubblico	Paina
225	Parcheggio pubblico	Paina
227	Parcheggio pubblico	Paina

228	Parcheggio pubblico	Paina
229	Parcheggio pubblico	Paina
230	Parcheggio pubblico	Paina
231	Parcheggio pubblico	Paina
232	Parcheggio pubblico	Paina
233	Parcheggio pubblico	Giussano
235	Parcheggio pubblico	Piana
236	Parcheggio pubblico	Giussano
237	Parcheggio pubblico	Giussano
238	Parcheggio pubblico	Robbiano
239	Parcheggio pubblico	Robbiano
240	Parcheggio pubblico	Robbiano
241	Parcheggio pubblico	Giussano
242	Parcheggio pubblico	
243	Parcheggio pubblico	Birone
244	Parcheggio pubblico	Birone
245	Parcheggio pubblico	Giussano
246	Parcheggio pubblico	Giussano
247	Parcheggio pubblico	Giussano
248	Parcheggio pubblico	Birone
249	Parcheggio pubblico	Birone
250	Parcheggio pubblico	Paina
251	Parcheggio pubblico	Giussano
252	Parcheggio pubblico	Giussano
253	Parcheggio pubblico	Giussano
254	Parcheggio pubblico	Giussano
255	Parcheggio pubblico	Paina
256	Parcheggio pubblico	Giussano
257	Parcheggio pubblico	Robbiano
258	Parcheggio pubblico	Robbiano
259	Parcheggio pubblico	Robbiano
260	Parcheggio pubblico	Robbiano
261	Parcheggio pubblico	Giussano
262	Parcheggio pubblico	Giussano
264	Parcheggio pubblico	Giussano
266	Parcheggio pubblico	Giussano
267	Parcheggio pubblico	Giussano
268	Parcheggio pubblico	Giussano
269	Parcheggio pubblico	Giussano
270	Parcheggio pubblico	Robbiano
271	Parcheggio pubblico	Giussano
272	Parcheggio pubblico	Giussano
273	Parcheggio pubblico	Giussano
274	Parcheggio pubblico	Giussano
275	Parcheggio pubblico	Giussano
276	Parcheggio pubblico	Giussano
277	Parcheggio pubblico	Birone
278	Parcheggio pubblico	Birone
279	Parcheggio pubblico	Birone
280	Parcheggio pubblico	Birone
281	Parcheggio pubblico	Birone
282	Parcheggio pubblico	Birone
283	Parcheggio pubblico	Birone
284	Parcheggio pubblico	Birone
285	Parcheggio pubblico	Birone
286	Parcheggio pubblico	Birone
287	Parcheggio pubblico	Robbiano
289	Parcheggio pubblico	Birone
290	Parcheggio pubblico	Paina
291	Parcheggio pubblico	Paina
292	Parcheggio pubblico	Paina
293	Parcheggio pubblico	Paina

294	Parcheggio pubblico	Paina
295	Parcheggio pubblico	Paina
296	Parcheggio pubblico	Paina
297	Parcheggio pubblico	Paina
298	Parcheggio pubblico	Paina
299	Parcheggio pubblico	Paina
300	Parcheggio pubblico	Paina
301	Parcheggio pubblico	Paina
302	Parcheggio pubblico	Giussano
303	Parcheggio pubblico	Giussano
304	Parcheggio pubblico	Giussano
305	Parcheggio pubblico	Giussano
306	Parcheggio pubblico	Giussano
307	Parcheggio pubblico	Robbiano
308	Parcheggio pubblico	Giussano
309	Parcheggio pubblico	Giussano
310	Parcheggio pubblico	Paina
311	Parcheggio pubblico	Paina
312	Parcheggio pubblico	Birone
313	Parcheggio pubblico	Birone
314	Parcheggio pubblico	Birone
315	Parcheggio pubblico	Birone
316	Parcheggio pubblico	Giussano
317	Parcheggio pubblico	Giussano
318	Parcheggio pubblico	Giussano
319	Parcheggio pubblico	Giussano
320	Parcheggio pubblico	Giussano
321	Parcheggio pubblico	Giussano
322	Parcheggio pubblico	Giussano
323	Parcheggio pubblico	Giussano
324	Parcheggio pubblico	Giussano
325	Parcheggio pubblico	Robbiano
326	Parcheggio pubblico	Robbiano
327	Parcheggio pubblico	Giussano
328	Parcheggio pubblico	Giussano
329	Parcheggio pubblico	Giussano
330	Parcheggio pubblico	Giussano
331	Parcheggio pubblico	Paina
332	Parcheggio pubblico	Paina
333	Parcheggio pubblico	Paina
334	Parcheggio pubblico	Paina
335	Parcheggio pubblico	Paina
336	Parcheggio pubblico	Paina
337	Parcheggio pubblico	Giussano
338	Parcheggio pubblico	Giussano
339	Parcheggio pubblico	Giussano
340	Parcheggio pubblico	Giussano
341	Parcheggio pubblico	Giussano
342	Parcheggio pubblico	Giussano
343	Parcheggio pubblico	Giussano
344	Parcheggio pubblico	Giussano
345	Parcheggio pubblico	Giussano
346	Parcheggio pubblico	Giussano
347	Parcheggio pubblico	Giussano
348	Parcheggio pubblico	Paina
349	Parcheggio pubblico	Paina
350	Parcheggio pubblico	Paina
351	Parcheggio pubblico	Birone
352	Parcheggio pubblico	Giussano
353	Parcheggio pubblico	Paina
354	Parcheggio pubblico	Giussano
355	Parcheggio pubblico	Giussano

356	Parcheggio pubblico	Giussano
357	Parcheggio pubblico	Giussano
358	Parcheggio pubblico	Giussano
359	Parcheggio pubblico	Giussano
360	Parcheggio pubblico	Giussano
361	Parcheggio pubblico	Giussano
362	Parcheggio pubblico	Paina
364	Parcheggio pubblico	Paina
365	Parcheggio pubblico	Birone
366	Parcheggio pubblico	Giussano
367	Parcheggio pubblico	Robbiano
368	Parcheggio pubblico	Robbiano
369	Parcheggio pubblico	Paina
370	Parcheggio pubblico	Paina
372	Parcheggio pubblico	Giussano
374	Parcheggio pubblico	Robbiano
376	Parcheggio pubblico	Giussano
377	Parcheggio pubblico	Birone
378	Parcheggio pubblico	Paina
380	Parcheggio pubblico	Robbiano
381	Parcheggio pubblico	Robbiano
382	Parcheggio pubblico	Robbiano
383	Parcheggio pubblico	Birone
384	Parcheggio pubblico	Giussano
385	Parcheggio pubblico	Birone
386	Parcheggio pubblico	Birone
387	Parcheggio pubblico	Paina
388	Parcheggio pubblico	Paina
389	Parcheggio pubblico	Paina
390	Parcheggio pubblico	Giussano

Tipo 2

PARCHEGGI DI SERVIZIO AGLI INSEDIAMENTI PRODUTTIVI

Identificativo	Nome Servizio	Frazione
68	Park per gli insediamenti produttivi	Paina
69	Park per gli insediamenti produttivi	Birone
70	Park per gli insediamenti produttivi	Birone
71	Park per gli insediamenti produttivi	Birone
72	Park per gli insediamenti produttivi	Birone
73	Park per gli insediamenti produttivi	Birone
74	Park per gli insediamenti produttivi	Giussano
110	Park per gli insediamenti produttivi	Giussano
111	Park per gli insediamenti produttivi	Giussano
115	Park per gli insediamenti produttivi	Giussano
153	Park per gli insediamenti produttivi	Birone
165	Park per gli insediamenti produttivi	Birone
166	Park per gli insediamenti produttivi	Birone
168	Park per gli insediamenti produttivi	Birone
169	Park per gli insediamenti produttivi	Birone
288	Park per gli insediamenti produttivi	Birone
363	Park per gli insediamenti produttivi	Paina
371	Park per gli insediamenti produttivi	Birone

Tipo 3

PARCHEGGI DI SERVIZIO AGLI INSEDIAMENTI COMMERCIALI

Identificativo	Nome Servizio	Frazione
3	Park per gli insediamenti commerciali	Giussano
75	Park per gli insediamenti commerciali	Robbiano
76	Park per gli insediamenti commerciali	Giussano
77	Park per gli insediamenti commerciali	Giussano
87	Park per gli insediamenti commerciali	Giussano
105	Park per gli insediamenti commerciali	Giussano
152	Park per gli insediamenti commerciali	Birone
188	Park per gli insediamenti commerciali	Robbiano
213	Park per gli insediamenti commerciali	Paina
214	Park per gli insediamenti commerciali	Paina
217	Park per gli insediamenti commerciali	Paina
220	Park per gli insediamenti commerciali	Paina
226	Park per gli insediamenti commerciali	Paina
234	Park per gli insediamenti commerciali	Birone
263	Park per gli insediamenti commerciali	Giussano
265	Park per gli insediamenti commerciali	Giussano
373	Park per gli insediamenti commerciali	Robbiano
379	Park per gli insediamenti commerciali	Giussano

Categoria V

ISTRUZIONE INFERIORE

Tipo 1

ISTRUZIONE SUPERIORE

Identificativo	Nome Servizio	Frazione
1	Istituto statale d'Arte "I.S.A." e Liceo Artistico	Giussano

Tipo 2

ATTREZZATURE SANITARIE OSPEDALIERE

Identificativo	Nome Servizio	Frazione
2	Ospedale "CARLO BORELLA"	Giussano

Tipo 3

ATTREZZATURE DI INTERESSE GENERALE

Identificativo	Nome Servizio	Frazione
3	Centro produzione pasti	Giussano

Categoria VI

SERVIZI E IMPIANTI TECNOLOGICI

Tipo 1

SERVIZI DI SUPPORTO ALL'ACQUEDOTTO

Identificativo	Nome Servizio	Frazione
4	Acquedotto	Giussano
5	Acquedotto	Giussano
9	Sede Società G.E.A. - gestione acqua e gas	Giussano

Tipo 2

SERVIZI DI SUPPORTO AGLI IMPIANTI TECNOLOGICI

Identificativo	Nome Servizio	Frazione
3	Area Enel	Robbiano
6	Cabina del gas	Paina
7	Centrale Telecom	Paina

Tipo 3

SERVIZI PER L'ECOLOGIA

Identificativo	Nome Servizio	Frazione
2	Piazzola ecologica - Centro raccolta rifiuti	Giussano
8	Piazzola ecologica - Centro raccolta rifiuti	Giussano

Tipo 4

IMPIANTI TECNOLOGICI DI INTERESSE GENERALE

Identificativo	Nome Servizio	Frazione
10	Impianti tecnologici	Giussano
11	Impianti tecnologici	Giussano
12	Impianti tecnologici	Robbiano





13	Impianti tecnologici	Paina
14	Impianti tecnologici	Robbiano
15	Impianti tecnologici	Robbiano
16	Impianti tecnologici	Paina
17	Impianti tecnologici	Birone
18	Impianti tecnologici	Birone
19	Impianti tecnologici	Robbiano





<p>Categoria VII</p> <p>CIMITERI</p>


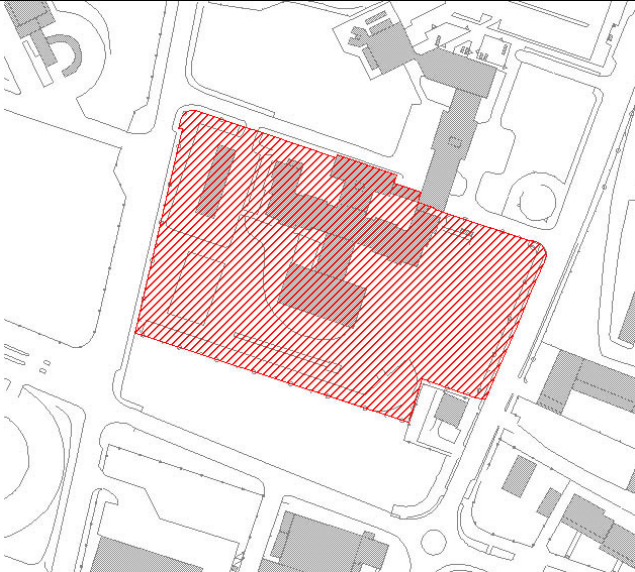


Identificativo	Nome Servizio	Frazione
1	Cimitero di Giussano	Giussano
2	Cimitero di Robbiano	Robbiano
3	Cimitero di Paina	Paina

<p>Categoria VIII</p> <p>PIAZZE</p>
--

Identificativo	Nome Servizio	Frazione
1	Piazza	Giussano
2	Piazza	Giussano
3	Piazza	Paina
4	Piazza	Giussano
5	Aiuola/Piazza	Giussano
6	Piazza	Robbiano

Categoria	I Istruzione inferiore		Tipo	1 - Scuole materne	
Identificativo:	1	Denominazione servizio:	Scuola materna "Divina Provvidenza"		
Localizzazione ecografica:	Frazione di Paina - via XXIV Maggio n. 10				
Localizzazione catastale:	Foglio n. 24 - mappali n. 115, 116, 117, 655				
Estratto ortofotocarta:			Estratto carta aerofotogrammetrica		
					
Immagine fotografica del servizio descritto					
					
Superficie fondiaria di pertinenza				mq. 3.830	
N. alunni	108		N. sezioni	4	
Dimensione spazi interni utilizzabili (Slp)	mq. 1.160	Dimensione spazi accessori di pertinenza (Snr)	mq. 61		
Dimensione spazi aperti di pertinenza				mq. 1.506	
Anno di costruzione/di realizzazione ultime opere di significativa manutenzione				Non noto	
Stato di conservazione dell'immobile		Buono	Stato di conservazione delle strutture		Buono
Presenza di parcheggi pert. di uso esclusivo:		No	Presenza di parcheggi nelle vicinanze:		Sì
Presenza di spazi speciali:		Attrezzature sportive/palestra		Sì	
		Refettorio/mensa		Sì	
		Aule per attività integrative/laboratori		Sì	
		Spazi ricreativi		Sì	
		Presenza di alloggio di abitazione		Sì	
		Spazi aperti pertinenziali		Sì	
Proprietà immobiliare		Parrocchia	Gestione del servizio a cura di:		Parrocchia di Paina
Grado di fruibilità:		100%	Grado di accessibilità:		Buono
Carenze note in termini di:		Spazi - specificare:.....			
		Servizi - specificare:.....			
		Manutenzione - specificare:.....			
		Limitazione utenze - specificare:.....			
Zona omogenea di Prg vigente:		Zona per attrezzature pubbliche e di uso pubblico a livello comunale			
Zona omogenea di Prg adottato:		Zona per attrezzature pubbliche / standard comunale per la residenza			
Destinazione indicata:		Istruzione			

Categoria	I Istruzione inferiore		Tipo	2 - Scuole elementari	
Identificativo:	2	Denominazione servizio:	Scuola elementare "Ada Negri"		
Localizzazione ecografica:	Frazione di Paina - via Zara n. 16				
Localizzazione catastale:	Foglio n. 24 - mappali n. 137, 142				
Estratto ortofotocarta:			Estratto carta aerofotogrammetrica		
					
Immagine fotografica del servizio descritto					
					
Superficie fondiaria di pertinenza				mq. 6.647	
N. alunni	212		N. classi	11	
Dimensione spazi interni utilizzabili (Slp)	mq. 3.300		Dimensione spazi accessori di pertinenza (Snr)	mq 0	
Dimensione spazi aperti di pertinenza				mq. 5.919	
Anno di costruzione /di realizzazione ultime opere di significativa manutenzione				1977	
Stato di conservazione dell'immobile		Discreto		Stato di conservazione delle strutture	
				Discreto	
Presenza di parcheggi pert. di uso esclusivo:		Sì		Presenza di parcheggi nelle vicinanze:	
				Sì	
Presenza di spazi speciali:		Attrezzature sportive/palestra		Sì	
		Refettorio/mensa		Sì	
		Aule per attività integrative/laboratori		Sì	
		Spazi ricreativi		Sì	
		Presenza di alloggio di abitazione		Sì	
		Spazi aperti pertinenziali		Sì	
Proprietà immobiliare		Comune		Gestione del servizio a cura di:	
				Stato	
Grado di fruibilità:		100%		Grado di accessibilità:	
				Buono	
Carenze note in termini di:		x		Spazi - specificare:.....	
				Cortile piccolo	
				Servizi - specificare:.....	
				Manutenzione - specificare:.....	
				Limitazione utenze - specificare:.....	
Zona omogenea di Prg vigente:		Zona per attrezzature pubbliche e di uso pubblico a livello comunale			
Zona omogenea di Prg adottato:		Zona per attrezzature pubbliche / standard comunale per la residenza			
Destinazione indicata:		Istruzione			

Categoria	I Istruzione inferiore		Tipo	3 - Scuole medie inferiori	
Identificativo:	3	Denominazione servizio:	Scuola media "Alberto da Giussano"		
Localizzazione ecografica:	Frazione di Giussano - piazzale Aldo Moro n. 5				
Localizzazione catastale:	Foglio n. 17 - mappale n. 449				
Estratto ortofotocarta:			Estratto carta aerofotogrammetrica		
					
Immagine fotografica del servizio descritto					
					
					
Superficie fondiaria di pertinenza			mq. 16.265		
N. alunni	245	N. classi	12		
Dimensione spazi interni utilizzabili (Slp)	mq. 4.974	Dimensione spazi accessori di pertinenza (Snr)	mq. 83		
Dimensione spazi aperti di pertinenza			mq. 13.679		
Anno di costruzione /di realizzazione ultime opere di significativa manutenzione			1973		
Stato di conservazione dell'immobile	Buono	Stato di conservazione delle strutture	Buono		
Presenza di parcheggi pert. di uso esclusivo:	No	Presenza di parcheggi nelle vicinanze:	Sì		
Presenza di spazi speciali:	Attrezzature sportive/palestra		Sì		
	Refettorio/mensa		Sì		
	Aule per attività integrative/laboratori		Sì		
	Spazi ricreativi		Sì		
	Presenza di alloggio di abitazione		No		
	Spazi aperti pertinenziali		Sì		
Proprietà immobiliare	Comune	Gestione del servizio a cura di:	Stato		
Grado di fruibilità:	100%	Grado di accessibilità:	Buono		
Carenze note in termini di:	Spazi - specificare:.....				
	Servizi - specificare:.....				
	Manutenzione - specificare:.....				
	Limitazione utenze - specificare:.....				
Zona omogenea di Prg vigente:	Zona per attrezzature pubbliche e di uso pubblico a livello comunale				
Zona omogenea di Prg adottato:	Zona per attrezzature pubbliche / standard comunale per la residenza				
Destinazione indicata:	Istruzione, parco/gioco/sport				

Categoria	I Istruzione inferiore		Tipo	1 - Scuole materne	
Identificativo:	4	Denominazione servizio:	Scuola materna "Giuseppe Aliprandi"		
Localizzazione ecografica:	Frazione di Giussano - via Aliprandi n. 6				
Localizzazione catastale:	Foglio n. 10 - mappali n. 307, 309, 310, 311, 312, 313, 314, 315, 316, 317, 389, 390, 391, 392, 393, 394				
Estratto ortofotocarta:			Estratto carta aerofotogrammetrica		
					
Superficie fondiaria di pertinenza			mq. 5.014		
N. alunni	162	N. sezioni	5		
Dimensione spazi interni utilizzabili (Slp)	mq. 1.426	Dimensione spazi accessori di pertinenza (Snr)	mq. 113		
Dimensione spazi aperti di pertinenza			mq. 3.191		
Anno di costruzione/di realizzazione ultime opere di significativa manutenzione			Non noto		
Stato di conservazione dell'immobile	Buono	Stato di conservazione delle strutture	Buono		
Presenza di parcheggi pert. di uso esclusivo:	Sì	Presenza di parcheggi nelle vicinanze:	Sì		
Presenza di spazi speciali:	Attrezzature sportive/palestra		Sì		
	Refettorio/mensa		Sì		
	Aule per attività integrative/laboratori		Sì		
	Spazi ricreativi		Sì		
	Presenza di alloggio di abitazione		Sì		
	Spazi aperti pertinenziali		Sì		
Proprietà immobiliare	Privato	Gestione del servizio a cura di:	Privato		
Grado di fruibilità:	100%	Grado di accessibilità:	Buono		
Carenze note in termini di:	Spazi - specificare:.....				
	Servizi - specificare:.....				
	Manutenzione - specificare:.....				
	Limitazione utenze - specificare:.....				
Zona omogenea di Prg vigente:	Zona per attrezzature pubbliche e di uso pubblico a livello comunale				
Zona omogenea di Prg adottato:	Zona per attrezzature pubbliche / standard comunale per la residenza				
Destinazione indicata:	Istruzione, parco/gioco/sport				


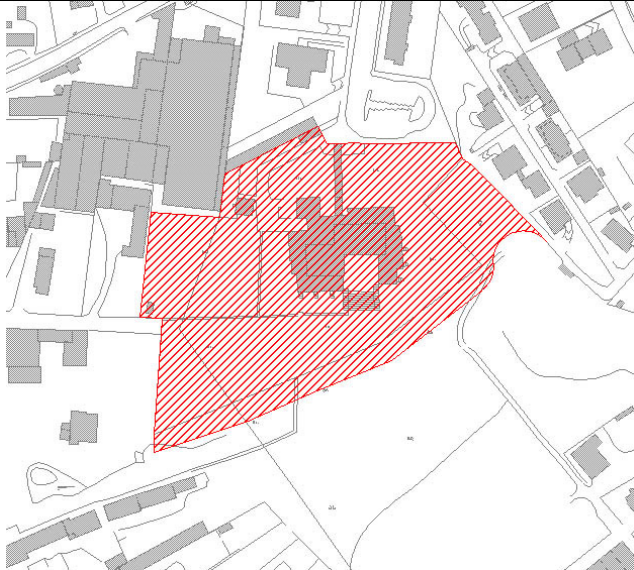

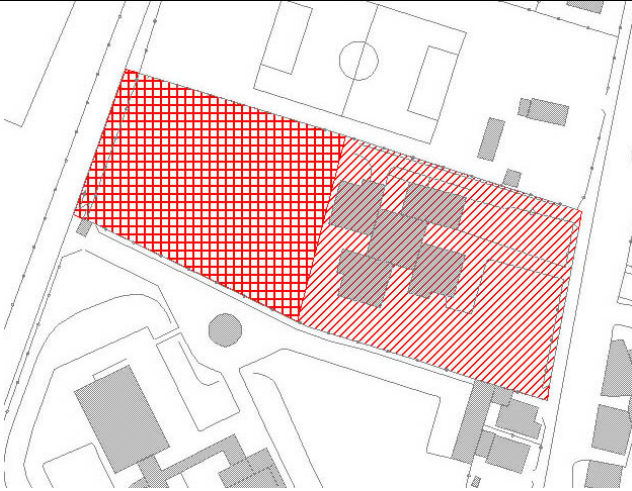






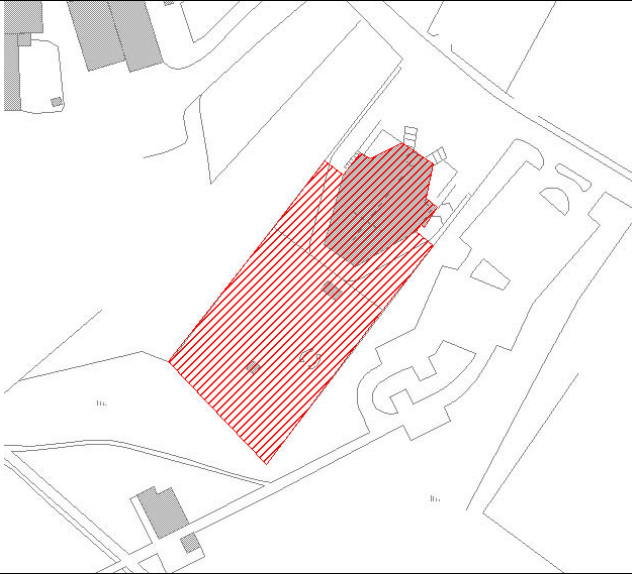


Categoria	I Istruzione inferiore	Tipo	2 - Scuole elementari
Identificativo:	5	Denominazione servizio:	Scuola elementare "Carlo Porta"
Localizzazione ecografica:	Frazione di Giussano - via Alessandria n. 10		
Localizzazione catastale:	Foglio n. 3 - mappali n. 329, 133, 279, 278, 280, 399, 400		
Estratto ortofotocarta:	Estratto carta aerofotogrammetrica		
			

Immagine fotografica del servizio descritto



Superficie fondiaria di pertinenza		mq. 18.545	
N. alunni	190	N. classi	10
Dimensione spazi interni utilizzabili (Slp)	mq. 2.562	Dimensione spazi accessori di pertinenza (Snr)	mq. 140
Dimensione spazi aperti di pertinenza		mq. 15.081	
Anno di costruzione/di realizzazione ultime opere di significativa manutenzione		1977	
Stato di conservazione dell'immobile	Discreto	Stato di conservazione delle strutture	Discreto
Presenza di parcheggi pert. di uso esclusivo:	No	Presenza di parcheggi nelle vicinanze:	Sì
Presenza di spazi speciali:	Attrezzature sportive/palestra	Sì	
	Refettorio/mensa	No	
	Aule per attività integrative/laboratori	Sì	
	Spazi ricreativi	No	
	Presenza di alloggio di abitazione	Sì	
	Spazi aperti pertinenziali	Sì	
Proprietà immobiliare	Comune	Gestione del servizio a cura di:	Stato
Grado di fruibilità:	100%	Grado di accessibilità:	Buono
Carenze note in termini di:	Spazi - specificare:.....		
	Servizi - specificare:.....		
	Manutenzione - specificare:.....		
	Limitazione utenze - specificare:.....		
Zona omogenea di Prg vigente:	Zona per attrezzature pubbliche e di uso pubblico a livello comunale		
Zona omogenea di Prg adottato:	Zona per attrezzature pubbliche / standard comunale per la residenza		
Destinazione indicata:	Istruzione, parco/gioco/sport		

Categoria	I Istruzione inferiore		Tipo	1 - Scuole materne	
Identificativo:	6	Denominazione servizio:	Scuola materna statale "Piccole tracce"		
Localizzazione ecografica:	Frazione di Giussano - via Massimo D'Azeglio n. 60				
Localizzazione catastale:	Foglio n. 17 - mappali n. 17, 421, 423, 424, 877				
Estratto ortofotocarta:			Estratto carta aerofotogrammetrica		
					
		Proprietà IPAB			
				Proprietà comunale	
Immagine fotografica del servizio descritto					
					
Superficie fondiaria di pertinenza			mq. 9.507		
N. alunni		145	N. sezioni		6
Dimensione spazi interni utilizzabili (Slp)		mq. 1.181	Dimensione spazi accessori di pertinenza (Snr)		mq. 525
Dimensione spazi aperti di pertinenza			mq. 8.315		
Anno di costruzione/di realizzazione ultime opere di significativa manutenzione			1972		
Stato di conservazione dell'immobile		Discreto	Stato di conservazione delle strutture		Discreto
Presenza di parcheggi pert. di uso esclusivo:		No	Presenza di parcheggi nelle vicinanze:		Sì
Presenza di spazi speciali:		Attrezzature sportive/palestra		No	
		Refettorio/mensa		Sì	
		Aule per attività integrative/laboratori		No	
		Spazi ricreativi		Sì	
		Presenza di alloggio di abitazione		Sì	
		Spazi aperti pertinenziali		Sì	
Proprietà immobiliare		Comune e Ipab		Gestione del servizio a cura di:	
Grado di fruibilità:		100%		Grado di accessibilità:	
				Buono	
Carenze note in termini di:		x	Spazi - specificare:.....		Necessità nuove sezioni
				Servizi - specificare:.....	
				Manutenzione - specificare:.....	
				Limitazione utenze - specificare:.....	
Zona omogenea di Prg vigente:		Zona per attrezzature pubbliche e di uso pubblico a livello comunale			
Zona omogenea di Prg adottato:		Zona per attrezzature pubbliche / standard comunale per la residenza			
Destinazione indicata:		Istruzione			

Categoria	I Istruzione inferiore		Tipo	1 - Scuole materne
Identificativo:	7	Denominazione servizio:	Scuola materna "Luigi Proserpio"	
Localizzazione ecografica:	Frazione di Giussano - via Stelvio n. 4			
Localizzazione catastale:	Foglio n. 4 - mappale n. A			
Estratto ortofotocarta:			Estratto carta aerofotogrammetrica	
				
Immagine fotografica del servizio descritto				
				
Superficie fondiaria di pertinenza			mq. 3.365	
N. alunni	82	N. sezioni	3	
Dimensione spazi interni utilizzabili (Slp)	mq. 620	Dimensione spazi accessori di pertinenza (Snr)	mq. 180	
Dimensione spazi aperti di pertinenza			mq. 2.604	
Anno di costruzione/di realizzazione ultime opere di significativa manutenzione			Non noto	
Stato di conservazione dell'immobile		Buono	Stato di conservazione delle strutture	
			Buono	
Presenza di parcheggi pert. di uso esclusivo:		No	Presenza di parcheggi nelle vicinanze:	
			Si	
Presenza di spazi speciali:		Attrezzature sportive/palestra		
		No		
		Refettorio/mensa		
		Si		
		Aule per attività integrative/laboratori		
		Si		
		Spazi ricreativi		
		Si		
		Presenza di alloggio di abitazione		
		No		
		Spazi aperti pertinenziali		
		Si		
Proprietà immobiliare	Parrocchia di Giussano		Gestione del servizio a cura di:	Parrocchia
Grado di fruibilità:	100%		Grado di accessibilità:	Buono
Carenze note in termini di:		Spazi - specificare:.....		
		Servizi - specificare:.....		
		Manutenzione - specificare:.....		
		Limitazione utenze - specificare:.....		
Zona omogenea di Prg vigente:	Zona per attrezzature pubbliche e di uso pubblico a livello comunale			
Zona omogenea di Prg adottato:	Zona per attrezzature pubbliche / standard comunale per la residenza			
Destinazione indicata:	Istruzione			

Categoria	I Istruzione inferiore		Tipo	2 - Scuole elementari	
Identificativo:	8	Denominazione servizio:	Scuola elementare "Gabrio Piola"		
Localizzazione ecografica:	Frazione di Giussano - via Massimo D'Azeglio n. 41				
Localizzazione catastale:	Foglio n. 17 - mappali n. 709, 711				
Estratto ortofotocarta:			Estratto carta aerofotogrammetrica		
					
Immagine fotografica del servizio descritto					
					
Superficie fondiaria di pertinenza				mq. 7.747	
N. alunni	287		N. classi	14	
Dimensione spazi interni utilizzabili (Slp)		mq. 3.119	Dimensione spazi accessori di pertinenza (Snr)		mq. 231
Dimensione spazi aperti di pertinenza				mq. 4.881	
Anno di costruzione /di realizzazione ultime opere di significativa manutenzione				1995/96	
Stato di conservazione dell'immobile		Buono	Stato di conservazione delle strutture		Buono
Presenza di parcheggi pert. di uso esclusivo:		No	Presenza di parcheggi nelle vicinanze:		Sì
Presenza di spazi speciali:		Attrezzature sportive/palestra		Sì	
		Refettorio/mensa		Sì	
		Aule per attività integrative/laboratori		Sì	
		Spazi ricreativi		Sì	
		Presenza di alloggio di abitazione		No	
		Spazi aperti pertinenziali		Sì	
Proprietà immobiliare		Comune	Gestione del servizio a cura di:		Stato
Grado di fruibilità:		100%	Grado di accessibilità:		Buono
Carenze note in termini di:		Spazi - specificare:.....			
		Servizi - specificare:.....			
		Manutenzione - specificare:.....			
		Limitazione utenze - specificare:.....			
Zona omogenea di Prg vigente:		Zona per attrezzature pubbliche e di uso pubblico a livello comunale			
Zona omogenea di Prg adottato:		Zona per attrezzature pubbliche / standard comunale per la residenza			
Destinazione indicata:		Istruzione, parco/gioco/sport			


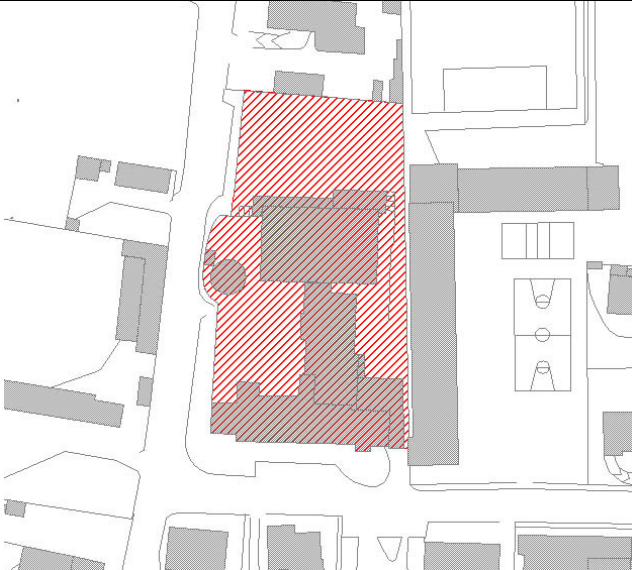

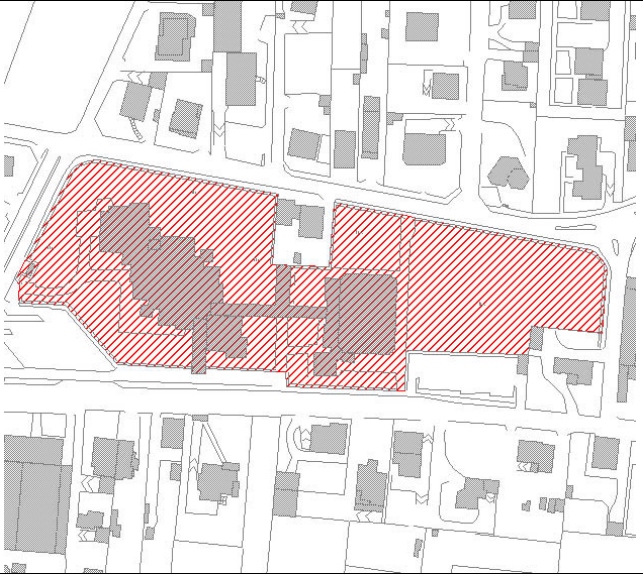

Categoria	I Istruzione inferiore		Tipo	2 - Scuole elementari
Identificativo:	9	Denominazione servizio:	Scuola elementare "San Filippo Neri"	
Localizzazione ecografica:	Frazione di Birone - via San Filippo Neri n. 32			
Localizzazione catastale:	Foglio n. 19 - mappali n. 108, 306			
Estratto ortofotocarta:			Estratto carta aerofotogrammetrica	
				

Immagine fotografica del servizio descritto



Superficie fondiaria di pertinenza		mq. 3.990	
N. alunni	130	N. classi	8
Dimensione spazi interni utilizzabili (Slp)	mq. 2992	Dimensione spazi accessori di pertinenza (Snr)	mq. 166
Dimensione spazi aperti di pertinenza		mq. 2.263	
Anno di costruzione/di realizzazione ultime opere di significativa manutenzione		1982/83	
Stato di conservazione dell'immobile	Buono	Stato di conservazione delle strutture	Buono
Presenza di parcheggi pert. di uso esclusivo:	No	Presenza di parcheggi nelle vicinanze:	Sì
Presenza di spazi speciali:	Attrezzature sportive/palestra	Sì	
	Refettorio/mensa	Sì	
	Aule per attività integrative/laboratori	Sì	
	Spazi ricreativi	Sì	
	Presenza di alloggio di abitazione	Sì	
	Spazi aperti pertinenziali	Sì	
Proprietà immobiliare	Comune	Gestione del servizio a cura di:	Stato
Grado di fruibilità:	100%	Grado di accessibilità:	Buono
Carenze note in termini di:	Spazi - specificare:.....		
	Servizi - specificare:.....		
	Manutenzione - specificare:.....		
	Limitazione utenze - specificare:.....		
Zona omogenea di Prg vigente:	Zona per attrezzature pubbliche e di uso pubblico a livello comunale		
Zona omogenea di Prg adottato:	Zona per attrezzature pubbliche / standard comunale per la residenza		
Destinazione indicata:	Istruzione		

Categoria	I Istruzione inferiore		Tipo	3 - Scuole medie inferiori	
Identificativo:	10	Denominazione servizio:	Scuola media "Salvo D'Acquisto"		
Localizzazione ecografica:	Frazione di Paina - via Manzoni n. 50				
Localizzazione catastale:	Foglio n. 21 - mappali n. 38, 39, 40, 41, 140; foglio n. 24 - mappali n. 1 2, 3, 4a				
Estratto ortofotocarta:			Estratto carta aerofotogrammetrica		
					
Immagine fotografica del servizio descritto					
					
Superficie fondiaria di pertinenza				mq. 14.534	
N. alunni	398		N. classi	17	
Dimensione spazi interni utilizzabili (Slp)	mq. 4.009	Dimensione spazi accessori di pertinenza (Snr)	mq 759		
Dimensione spazi aperti di pertinenza				mq. 11.163	
Anno di costruzione /di realizzazione ultime opere di significativa manutenzione				1979	
Stato di conservazione dell'immobile		Buono		Stato di conservazione delle strutture	
				Buono	
Presenza di parcheggi pert. di uso esclusivo:		No		Presenza di parcheggi nelle vicinanze:	
				Si	
Presenza di spazi speciali:		Attrezzature sportive/palestra		Si	
		Refettorio/mensa		Si	
		Aule per attività integrative/laboratori		Si	
		Spazi ricreativi		Si	
		Presenza di alloggio di abitazione		Si	
		Spazi aperti pertinenziali		Si	
Proprietà immobiliare		Comune		Gestione del servizio a cura di:	
				Stato	
Grado di fruibilità:		100%		Grado di accessibilità:	
				Buono	
Carenze note in termini di:		Spazi - specificare:.....			
		Servizi - specificare:.....			
		Manutenzione - specificare:.....			
		Limitazione utenze - specificare:.....			
Zona omogenea di Prg vigente:		Zona per attrezzature pubbliche e di uso pubblico a livello comunale			
Zona omogenea di Prg adottato:		Zona per attrezzature pubbliche / standard comunale per la residenza			
Destinazione indicata:		Istruzione			



Categoria	I Istruzione inferiore		Tipo	1 - Scuole materne
Identificativo:	11	Denominazione servizio:	Scuola materna "Maria Immacolata"	
Localizzazione ecografica:	Frazione di Birone - via San Giovanni Bosco n. 5			
Localizzazione catastale:	Foglio n. 19 - mappali n. 191, 192, 403			
Estratto ortofotocarta:			Estratto carta aerofotogrammetrica	
				

Immagine fotografica del servizio descritto



Superficie fondiaria di pertinenza			mq. 2.835
N. alunni	78	N. sezioni	3
Dimensione spazi interni utilizzabili (Slp)	mq. 650	Dimensione spazi accessori di pertinenza (Snr)	mq. 240
Dimensione spazi aperti di pertinenza			mq. 1.939
Anno di costruzione/di realizzazione ultime opere di significativa manutenzione			Non noto
Stato di conservazione dell'immobile	Buono	Stato di conservazione delle strutture	Buono
Presenza di parcheggi pert. di uso esclusivo:	No	Presenza di parcheggi nelle vicinanze:	Sì
Presenza di spazi speciali:	Attrezzature sportive/palestra	Sì	
	Refettorio/mensa	Sì	
	Aule per attività integrative/laboratori	Sì	
	Spazi ricreativi	Sì	
	Presenza di alloggio di abitazione	No	
	Spazi aperti pertinenziali	Sì	
Proprietà immobiliare	Parrocchia	Gestione del servizio a cura di:	Parrocchia
Grado di fruibilità:	100%	Grado di accessibilità:	Buono
Carenze note in termini di:	Spazi - specificare:.....		
	Servizi - specificare:.....		
	Manutenzione - specificare:.....		
	Limitazione utenze - specificare:.....		
Zona omogenea di Prg vigente:	Zona per attrezzature pubbliche e di uso pubblico a livello comunale		
Zona omogenea di Prg adottato:	Zona per attrezzature pubbliche / standard comunale per la residenza		
Destinazione indicata:	Istruzione		


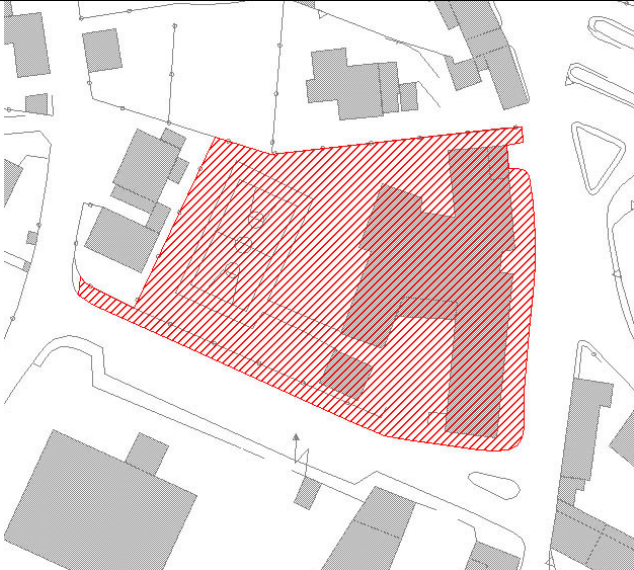
Categoria	I Istruzione inferiore	Tipo	2 - Scuole elementari
Identificativo:	12	Denominazione servizio:	Scuole elementare "Don Rinaldo Beretta"
Localizzazione ecografica:	Frazione di Robbiano - via Longoni n. 4		
Localizzazione catastale:	Foglio n. 12 - mappali n. 217, 368		
Estratto ortofotocarta:	Estratto carta aerofotogrammetrica		
			

Immagine fotografica del servizio descritto



Superficie fondiaria di pertinenza			mq. 3.857
N. alunni	124	N. classi	8
Dimensione spazi interni utilizzabili (Slp)	mq. 3.372	Dimensione spazi accessori di pertinenza (Snr)	mq 0
Dimensione spazi aperti di pertinenza			mq. 2.913
Anno di costruzione/di realizzazione ultime opere di significativa manutenzione	1980/81		
Stato di conservazione dell'immobile	Buono	Stato di conservazione delle strutture	Buono
Presenza di parcheggi pert. di uso esclusivo:	No	Presenza di parcheggi nelle vicinanze:	Sì
Presenza di spazi speciali:	Attrezzature sportive/palestra	Sì	
	Refettorio/mensa	Sì	
	Aule per attività integrative/laboratori	Sì	
	Spazi ricreativi	Sì	
	Presenza di alloggio di abitazione	Sì	
	Spazi aperti pertinenziali	Sì	
Proprietà immobiliare	Comune	Gestione del servizio a cura di:	Stato
Grado di fruibilità:	100%	Grado di accessibilità:	Buono
Carenze note in termini di:	Spazi - specificare:.....		
	Servizi - specificare:.....		
	Manutenzione - specificare:.....		
	Limitazione utenze - specificare:.....		
Zona omogenea di Prg vigente:	Zona per attrezzature pubbliche e di uso pubblico a livello comunale		
Zona omogenea di Prg adottato:	Zona per attrezzature pubbliche / standard comunale per la residenza		
Destinazione indicata:	Istruzione		