



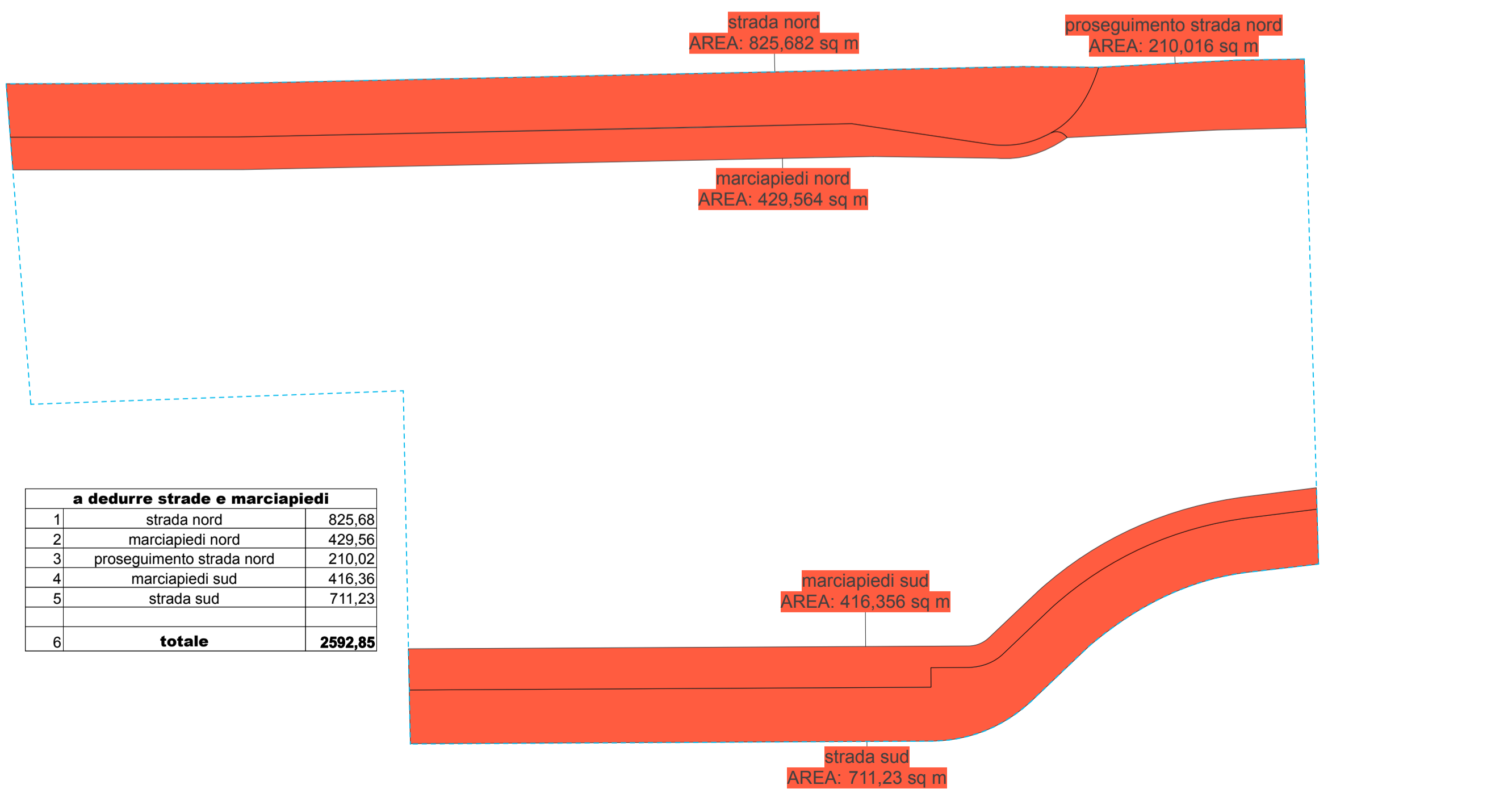
**rilievo superficie totale
su perimetro esterno strade di progetto**



Rilievo delle superfici

	mappale 58
 rilievo sul perimetro esterno strade di progetto	mq 9.374,10
 a dedurre superficie strade e marciapiedi	mq 2.592,85
superficie fondiaria risultante	mq 6.781,25
<i>indice fondiario If= 0,3 mq/mq</i>	
<i>indice premiale Ip= 0,02</i>	
<i>altezza virtuale 3 m</i>	mq 6.781,25 x 0,96 =
volumetrica edificabile	mc 6.510,00
volumetria permuta Buzzi Roberto fg 25 mapp 11, fg 25 mapp 212	mc 2.646,00
totale volume edificabile	mc 9.156,00

rilievo superficie strade e marciapiedi



a dedurre strade e marciapiedi	
1	strada nord 825,68
2	marciapiedi nord 429,56
3	proseguimento strada nord 210,02
4	marciapiedi sud 416,36
5	strada sud 711,23
6	totale 2592,85

Promotori:

- Albadue s.r.l. (rappresentata da Villa Giuseppe)

Comune di Giussano

Provincia di Monza e Brianza

**PIANO DI LOTTIZZAZIONE
residenziale d'iniziativa privata
"P.A. comparto A (ex P.A. 3/2) via Paganella"**

sul terreno ubicato nel Comune di Giussano frazione di Robbiano,
catasto foglio 12 mappale 58

delibera consiliare d'adozione n° del
delibera d'approvazione finale n° del

Il Sindaco

Il Segretario

Progettisti:

- Bartoli Design - studio associato di architettura e design
(responsabili del progetto Arch. Carlo Bartoli e Arch. Paolo Bartoli)

- Ing. Ezio Cattaneo

**Rilievo delle superfici
Volumi edificabili**

1416_03
codice