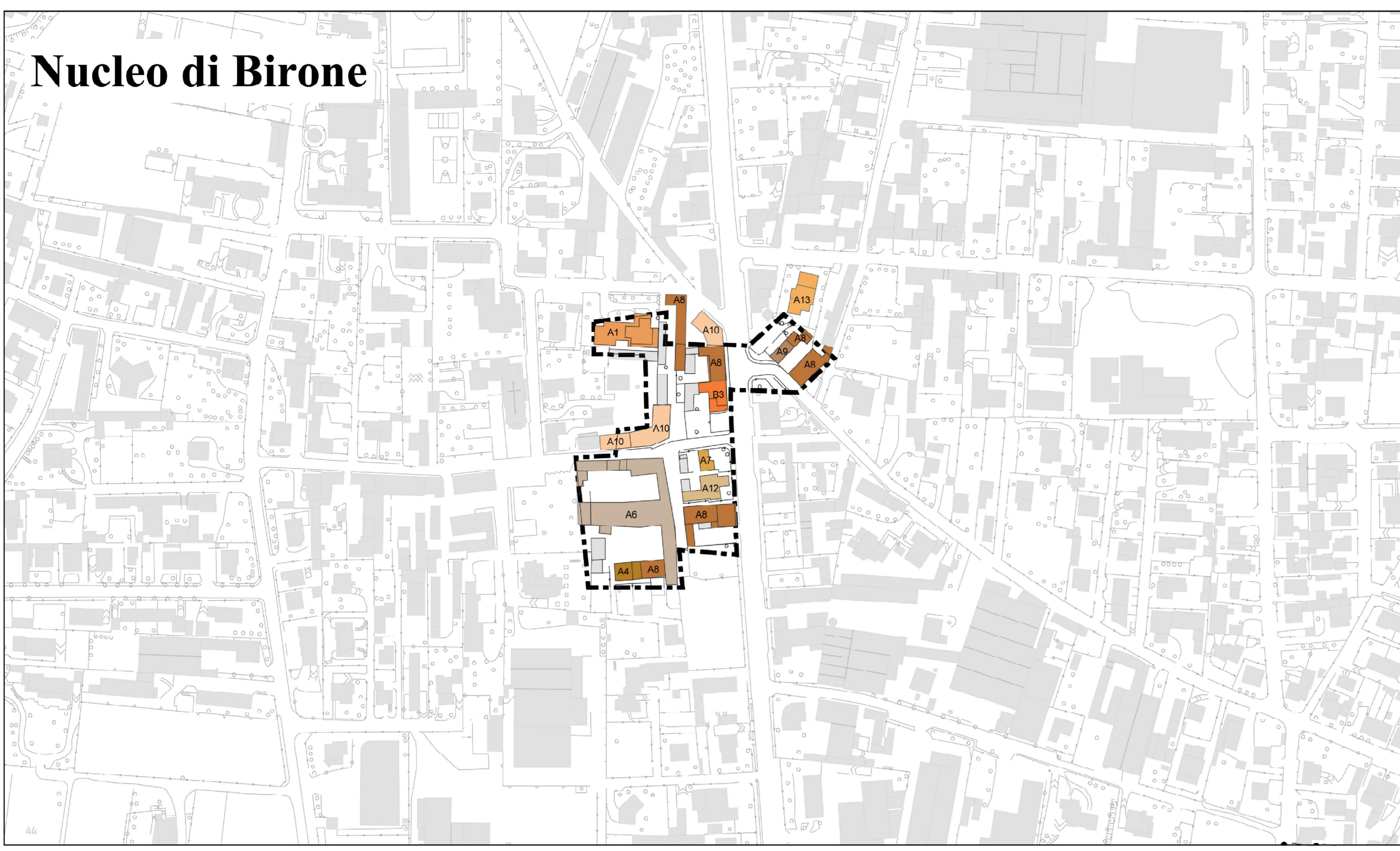
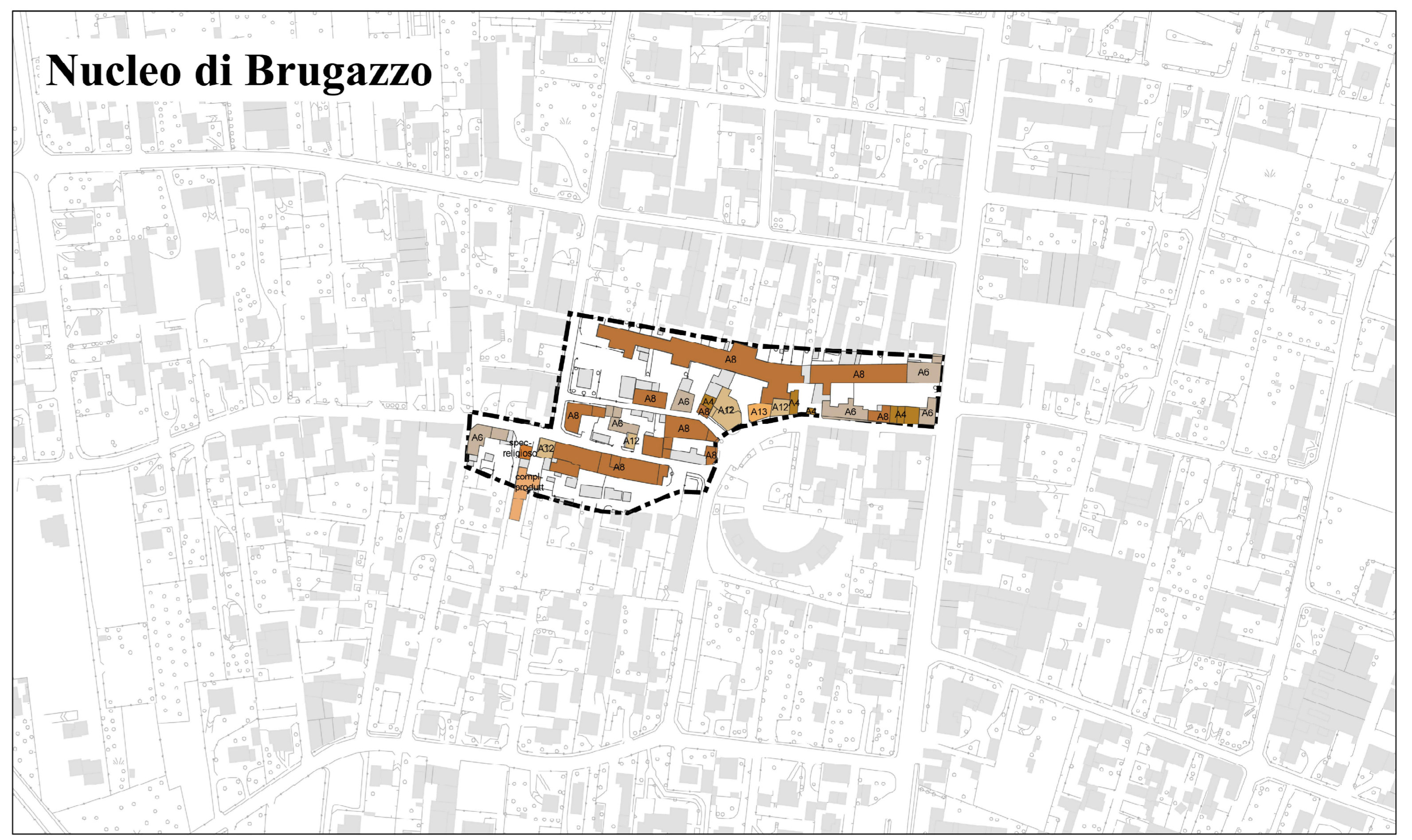


**Nucleo di Birone**



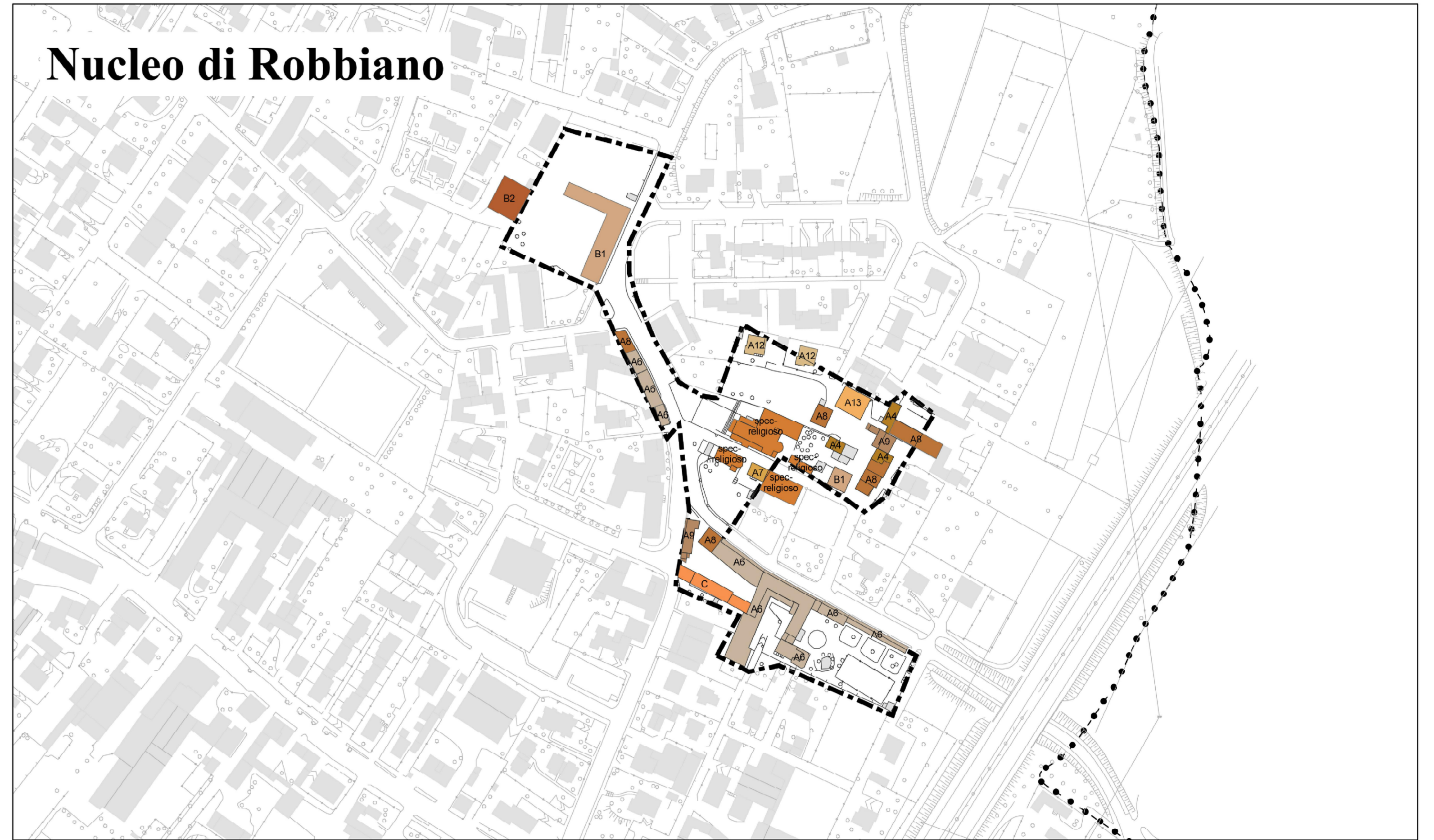
**Nucleo di Brugazzo**



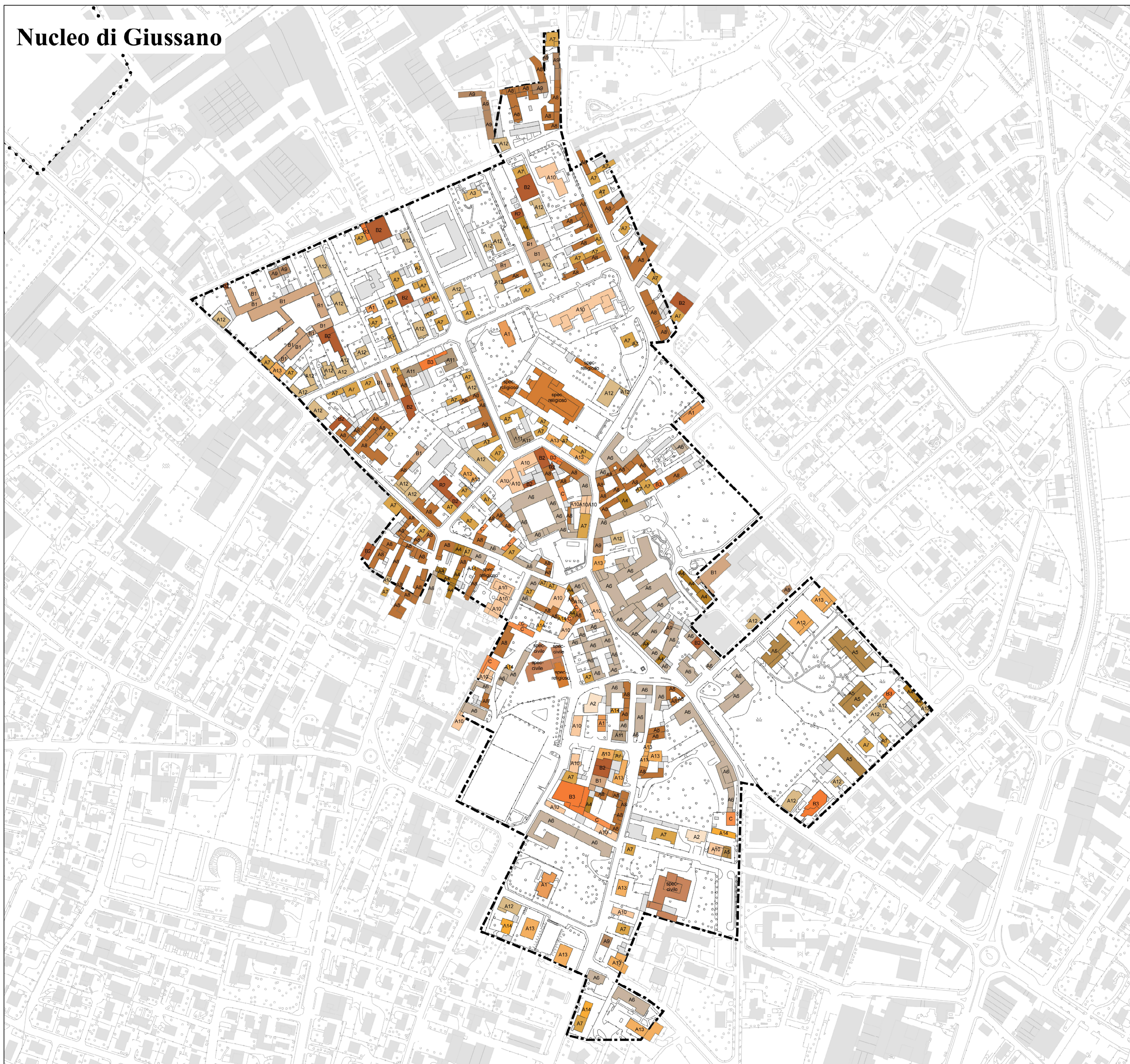
**Nucleo di Paina**


























**Nucleo di Robbiano**




**Nucleo di Giussano**



**Legenda**

-  Confine comunale
  -  Nuclei di antica formazione (levata 1930)
- Tipologie edilizie presenti nei centri di antica formazione**
-  A1
  -  A2
  -  A3
  -  A4
  -  A5
  -  A6
  -  A7
  -  A8
  -  A9
  -  A10
  -  A11
  -  A12
  -  A13
  -  A14
  -  B1
  -  B2
  -  B3
  -  C
  -  Compl-produtt
  -  Spec-civile
  -  Spec-religioso



**Variante generale al Piano di Governo del Territorio (PGT)  
Lr. 12/2005 approvato (B.U.R.L.) il 20 maggio 2009**

**Piano delle Regole (PdR)**

Tavola riprodotta e inviata dal PSF autorizzato dal G.U.R.L. n° 20 del 20 Maggio 2008

**Tav. 2 \_ Tipologie edilizie che connotano i centri di antica formazione**

scala 1:5000

Luglio, 2011

Relazione  
NdA  
Tavole  
Allegati

Il Sindaco  
Gian Paolo Riva

L'Assessore  
Ettore Tizzzi

Il Responsabile del  
procedimento  
Fabio Terezi Pozzi

Professionisti incaricati:  
F. Terezi (Coordinatore)  
CA TAV Centro Studi Tecnologia Architettura e Territorio A.Majocchi  
Collaboratori: A. Negretti, E. Valenti, G. Bonadelli

Registrazione n. 0/0/0/0  
Pitagora Italiana