

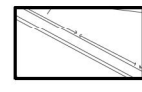


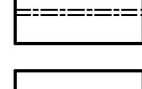



Legenda della carta 5 :

-  Confine comunale
-  Aree boscate - ortofoto 2006
- Il ruolo della viabilità**
-  V1 - Viabilità esistente
-  V2 - Viabilità esistente con previsione di adeguamento funzionale
-  V3 - Viabilità di previsione
-  V4 - Piste ciclabili esistenti
-  V5 - Piste ciclabili di previsione



CITTÀ DI
GIUSSANO

Settore Tecnico - Piazzale Aldo Moro, 1 - Gussano (MI)



Dipartimento di Architettura e pianificazione - via Bonardi 3 - Milano

PIANO DI GOVERNO DEL TERRITORIO
EX ART. 7 DELLA L.R. 12/2005 E S.M.I.

PIANO DELLE REGOLE

5. Carta di individuazione delle aree boscate
(rapporto. 1/5.000)



Gussano
Robbiano
Brione
Pavia
Bruggio

Il Sindaco

Il Segretario comunale

Il coordinatore della ricerca

Il gruppo di lavoro:
prof. Pier Luigi Paolillo (coord.)
dott. pt. Alberto Benedetti, dott. pt. Massimo Rossati
Staff del Comune di Gussano:
Franco Riva (Sindaco e assessore all'Edilizia privata e Urbanistica)
geom. Felice Pozzi (responsabile del procedimento del Pgt)
dott. arch. Ambrogio Mantegazza (dirigente del Settore tecnico)

Convenzione stipulata il 30 ottobre 2006 tra il Settore tecnico del Comune di Gussano e il Politecnico di Milano per la redazione degli studi per il Piano di governo del territorio in esecuzione della deliberazione di Giunta comunale n. 218 del 5 ottobre 2006 e della determinazione del Dirigente del Settore Tecnico n. 1300 del 17 ottobre 2006