











Legenda

Tipologia elemento

-  Cabina di trasformazione
-  Trasformatore MT
-  Palo BT
-  Palo MT

Tipologia tratta

-  Tratta BT aerea
-  Tratta BT interrata
-  Tratta MT aerea
-  Tratta MT interrata
-  Stradario
-  Confine Comunale



Comune di Giussano
Servizio: Ufficio Unico per gli
Interventi nel Sottosuolo

R.U.P.: Ing. Leonardo Musumeci
Progettisti: Dott.ssa Marta Bitonti - Ing. Cristina Minà - Ing. Anna Pasquini
Collaboratore alla progettazione: Geom. Marco Colzani

Tav. 1.6 - Planimetria rete elettrica

Date: 07/08/2012

Coordinate System: WGS 1984 UTM Zone 32N
Projection: Transverse Mercator
Datum: WGS 1984
False Easting: 500.000,0000
False Northing: 0,0000
Central Meridian: 9,0000
Scale Factor: 0,9996
Latitude Of Origin: 0,0000
Units: Meter

Scala 1:15.000

0 0,25 0,5 0,75 1
Kilometers