



LEGENDA

- Punti di captazione idrica**
- 4 N° pozzo (ID provinciale semplificato a livello comunale)
 - +
 - ✖
 - ⊕
 - ⊕
 - +
 - ✖
 - ⊕
- Area di rispetto dei pozzi ad uso idropotabile**
- Raggio di 200 m (criterio geometrico)
Vedi dettaglio Allegato "Aree di rispetto dei pozzi"
- Acquedotto comunale**
- Rete
 - Serbatoi di accumulo
- Pensile Birone*
Seminterrati C.na Torre
- Impianti di potabilizzazione**
- ◆ Filtri a carboni attivi per ridurre la concentrazione di solventi organo clorurati
- ⬜ Limite comunale



CITTÀ DI GIUSSANO

Settore tecnico - Piazzale Aldo Moro, 1 - Giussano





Dipartimento di Architettura e pianificazione - via Bonardi 3 - Milano

**PIANO DI GOVERNO DEL TERRITORIO EX ART. 7 DELLA L.R.12/2005
COMPONENTE GEOLOGICA, IDROGEOLOGICA E SISMICA
DGR 8/1566 DEL 22 DICEMBRE 2005
DOCUMENTO DI PIANO**

3.1.4. Punti d'acqua (scala 1:5.000)

Foglio b

Il Sindaco	Il Segretario Comunale	I professionisti
------------	------------------------	------------------

Il gruppo di lavoro

<i>prof. Pier Luigi Paolillo (coord.) dott. pt. Alberto Benedetti, dott. pt. Massimo Rossati</i>	<i>per la componente geologica, idrogeologica e sismica: dott. geol. Domenico D'Alessio (resp.) dott. geol. Anna Gentilini</i>
--	--

Staff del Comune di Giussano:
Franco Riva (sindaco)
geom. Felice Pozzi (responsabile del procedimento di PGT)
dott. arch. Ambrogio Mantegazza (dirigente del Settore tecnico del Comune di Giussano)

Convenzione stipulata il 30 ottobre 2006 tra il Settore Tecnico del Comune di Giussano e il Politecnico di Milano per la redazione degli studi per il Piano di governo del territorio in esecuzione della deliberazione di Giunta Comunale n. 218 del 5 ottobre 2006 e della determinazione del Dirigente del Settore Tecnico n. 1300 del 17 ottobre 2006