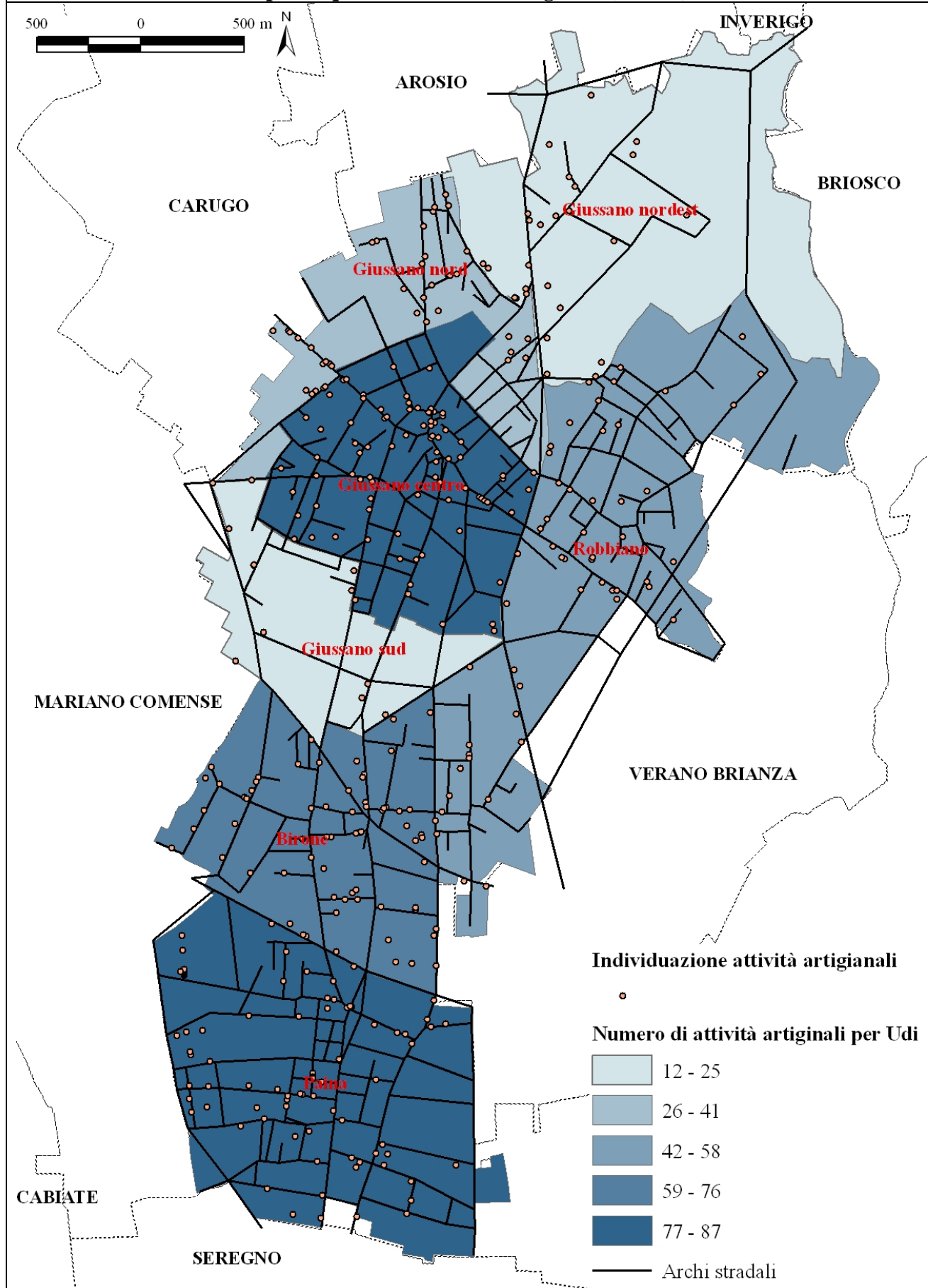
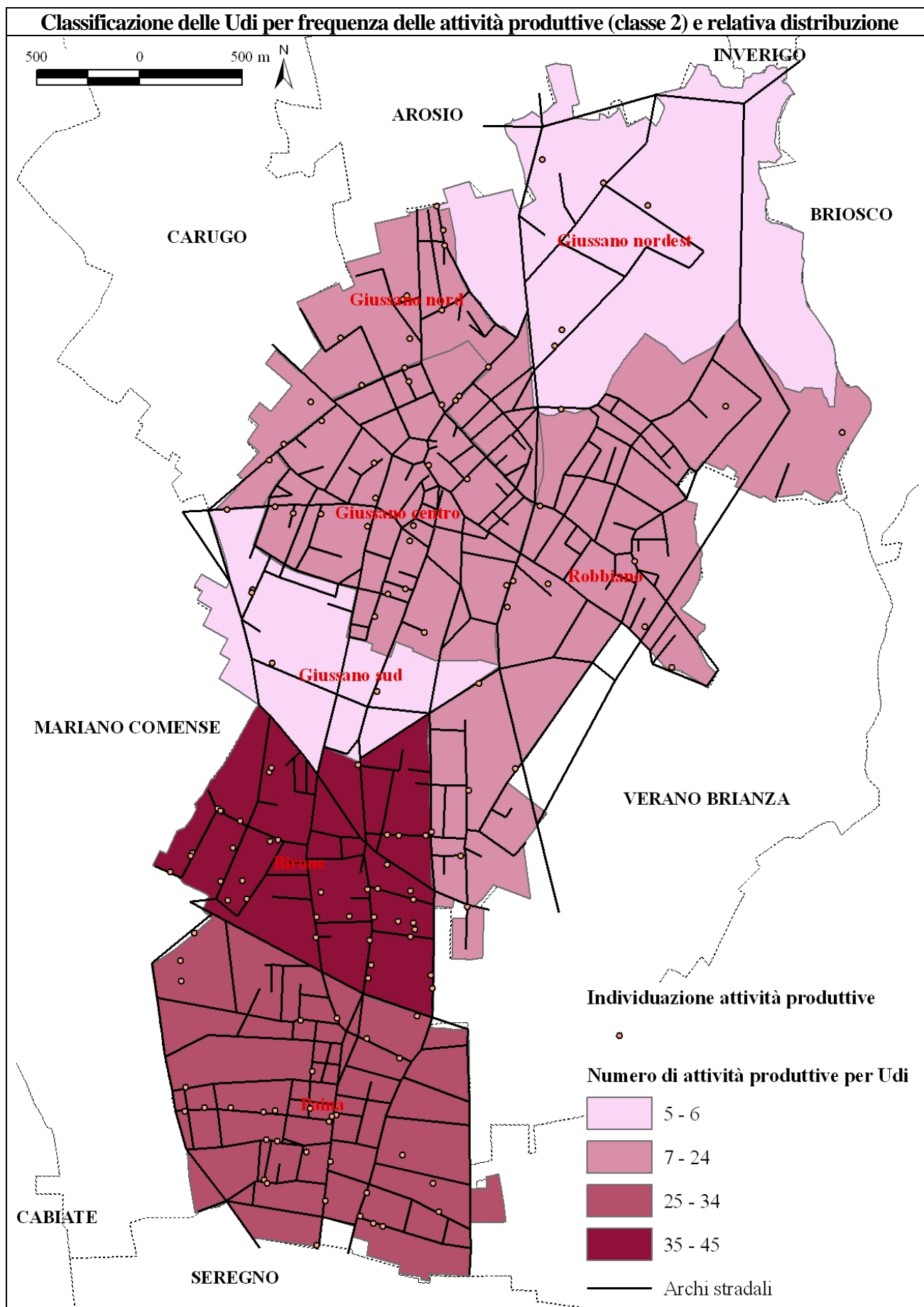


#### 4. Approfondimenti cartografici

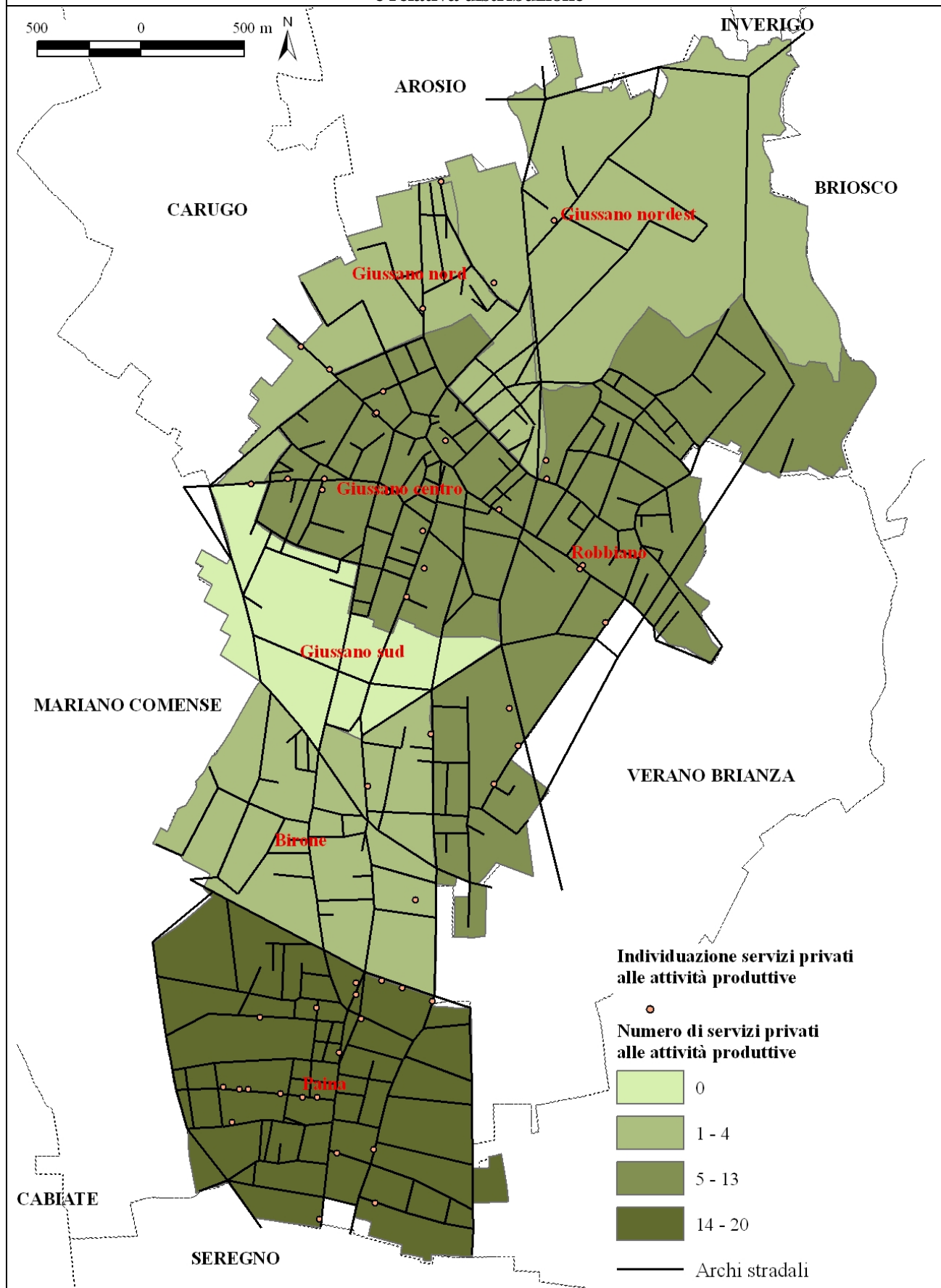
Carta di classificazione delle Udi per frequenza delle attività artigianali (classe 1) e relativa distribuzione	p. 82
Carta di classificazione delle Udi per frequenza delle attività produttive (classe 2) e relativa distribuzione	p. 83
Carta di classificazione delle Udi per frequenza di servizi privati alle attività produttive (classe 3) e relativa distribuzione	p. 84
Carta di classificazione delle Udi per frequenza di servizi pubblici alle attività produttive (classe 4) e relativa distribuzione	p. 85
Carta di classificazione delle Udi per frequenza di attività con caratteristiche a terziario avanzato di carattere finanziario (classe 5) e relativa distribuzione	p. 86
Carta di classificazione delle Udi per frequenza di attività con caratteristiche a terziario avanzato di supporto gestionale e professionale (classe 6) e relativa distribuzione	p. 87
Carta di classificazione delle Udi per frequenza di attività di supporto alla residenza (classe 7) e relativa distribuzione	p. 88
Carta dei flussi di traffico dei soli veicoli leggeri nei giorni lavorativi dalle ore 7 alle ore 10	p. 89
Carta dei flussi di traffico dei soli veicoli leggeri nel weekend dalle ore 7 alle ore 10	p. 90
Carta dei flussi di traffico dei soli veicoli pesanti nei giorni lavorativi dalle ore 7 alle ore 10	p. 91
Carta dei flussi di traffico dei soli veicoli pesanti nei weekend dalle ore 7 alle ore 10	p. 92
Carta dei flussi di traffico dei soli veicoli leggeri nei giorni lavorativi dalle ore 17 alle ore 19	p. 93
Carta dei flussi di traffico dei soli veicoli leggeri nei weekend dalle ore 17 alle ore 19	p. 94
Carta dei flussi di traffico dei soli veicoli pesanti nei giorni lavorativi dalle ore 17 alle ore 19	p. 95
Carta dei flussi di traffico dei soli veicoli pesanti nei weekend dalle ore 17 alle ore 19	p. 96
Comuni coinvolti da spostamenti che hanno come destinazione Giussano nel 1981	p. 97
Comuni coinvolti da spostamenti che hanno come destinazione Giussano nel 1991	p. 98
Comuni coinvolti da spostamenti che hanno come destinazione Giussano nel 2002	p. 99
Comuni coinvolti da spostamenti che hanno come origine Giussano nel 1981	p. 100
Comuni coinvolti da spostamenti che hanno come origine Giussano nel 1991	p. 100
Comuni coinvolti da spostamenti che hanno come origine Giussano nel 2002	p. 101
Carta di classificazione delle Udi e del grafo per frequenza di attività artigianali	p. 102
Carta di classificazione delle Udi e del grafo per frequenza di attività artigianali e mq a ruolo	p. 103
Carta di classificazione delle Udi e del grafo per frequenza di attività produttive	p. 104
Carta di classificazione delle Udi e del grafo per frequenza di attività produttive e mq a ruolo	p. 105
Carta di classificazione delle Udi e del grafo per frequenza di servizi privati alle attività produttive	p. 106
Carta di classificazione delle Udi e del grafo per frequenza di servizi privati alle attività produttive e mq a ruolo	p. 107
Carta di classificazione delle Udi e del grafo per frequenza di attività con caratteristiche a terziario avanzato di carattere finanziario	p. 108
Carta di classificazione delle Udi e del grafo per frequenza di attività con caratteristiche a terziario avanzato di carattere finanziario e mq a ruolo	p. 109
Carta di classificazione delle Udi e del grafo per frequenza di attività con caratteristiche a terziario avanzato di supporto gestionale e professionale	p. 110
Carta di classificazione delle Udi e del grafo per frequenza di attività con caratteristiche a terziario avanzato di supporto gestionale e professionale e mq a ruolo	p. 111
Carta di classificazione delle Udi e del grafo per frequenza di attività di supporto alla residenza	p. 112
Carta di classificazione delle Udi e del grafo per frequenza di attività di supporto alla residenza e mq a ruolo	p. 113
Carta di classificazione delle Udi e del grafo per frequenza di servizi pubblici alle attività produttive	p. 114
Carta di classificazione delle Udi e del grafo per frequenza di servizi pubblici alle attività produttive e mq a ruolo	p. 115

### Classificazione delle Udi per frequenza delle attività artigianali (classe 1) e relativa distribuzione



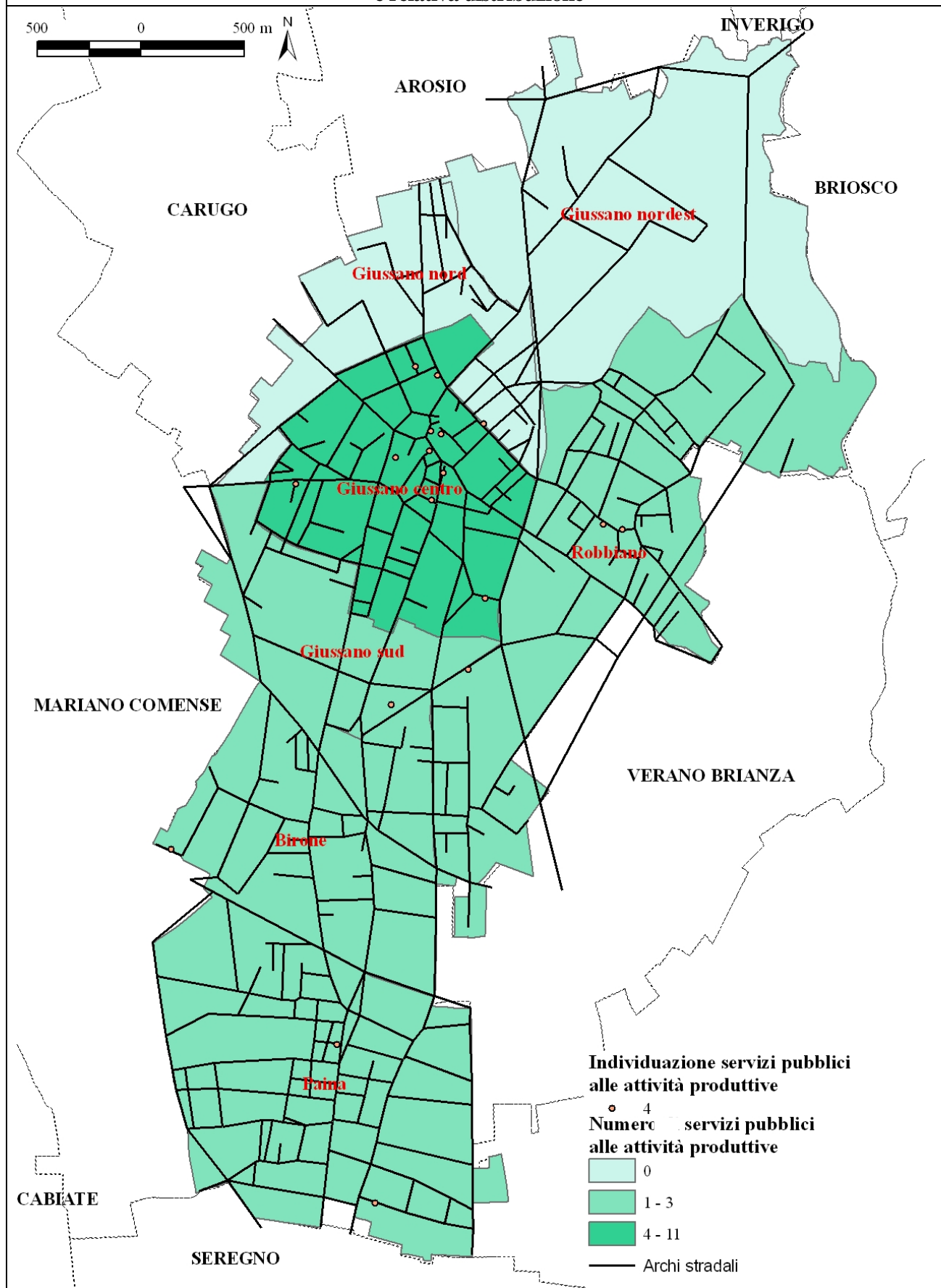


**Classificazione delle Udi per frequenza di servizi privati alle attività produttive (classe 3)  
e relativa distribuzione**

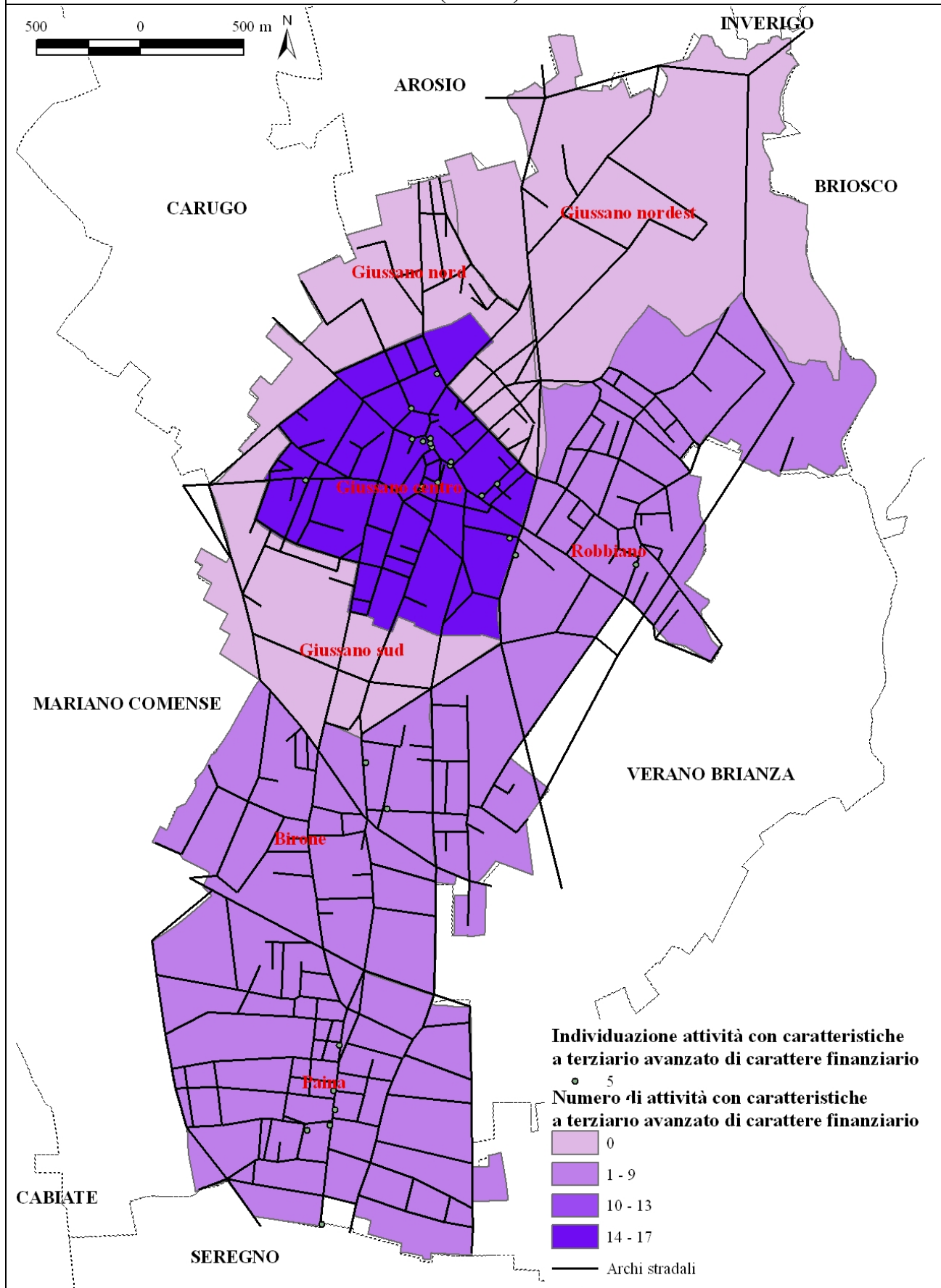




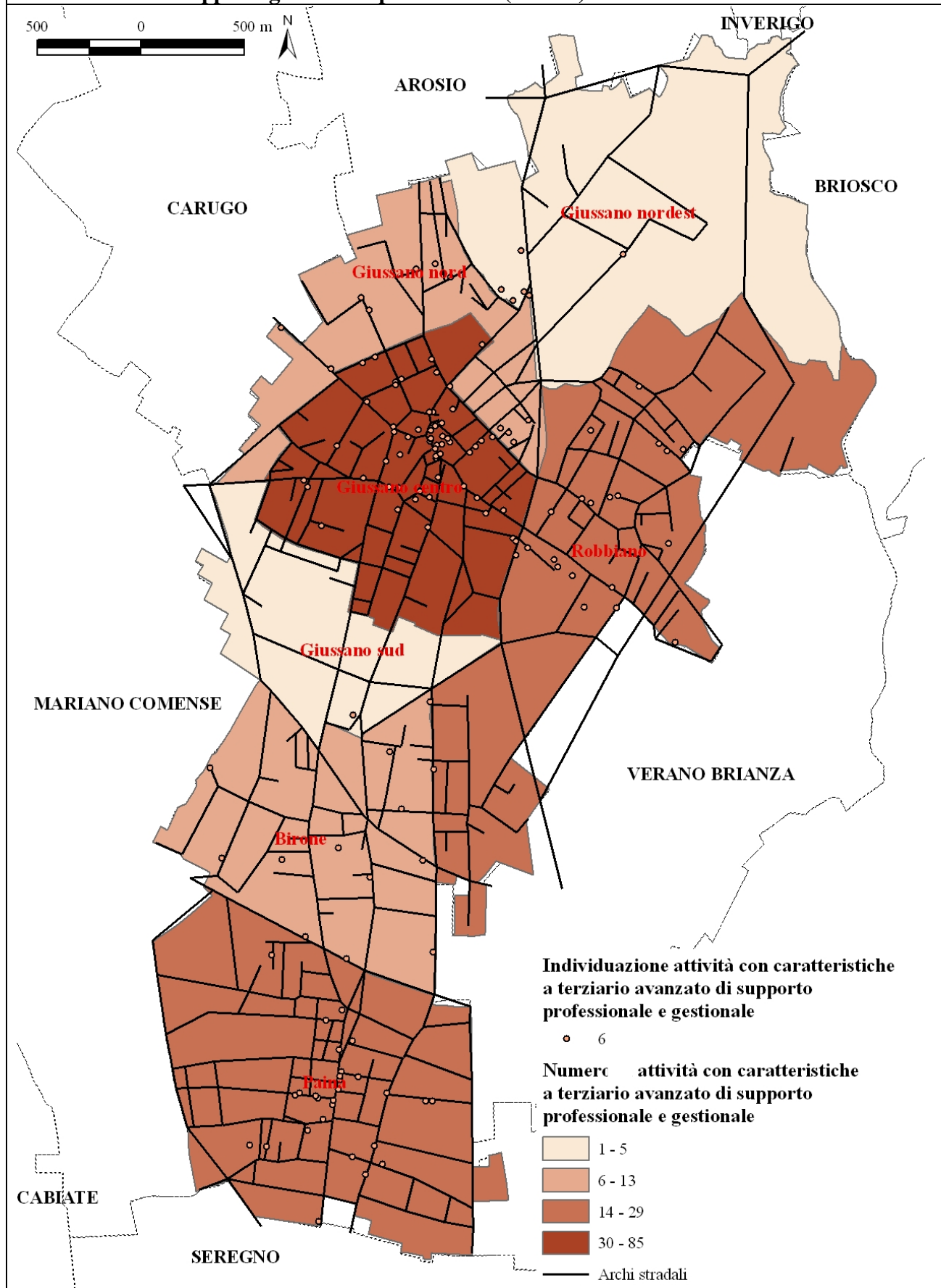
**Classificazione delle Udi per frequenza di servizi pubblici alle attività produttive (classe 4)  
e relativa distribuzione**



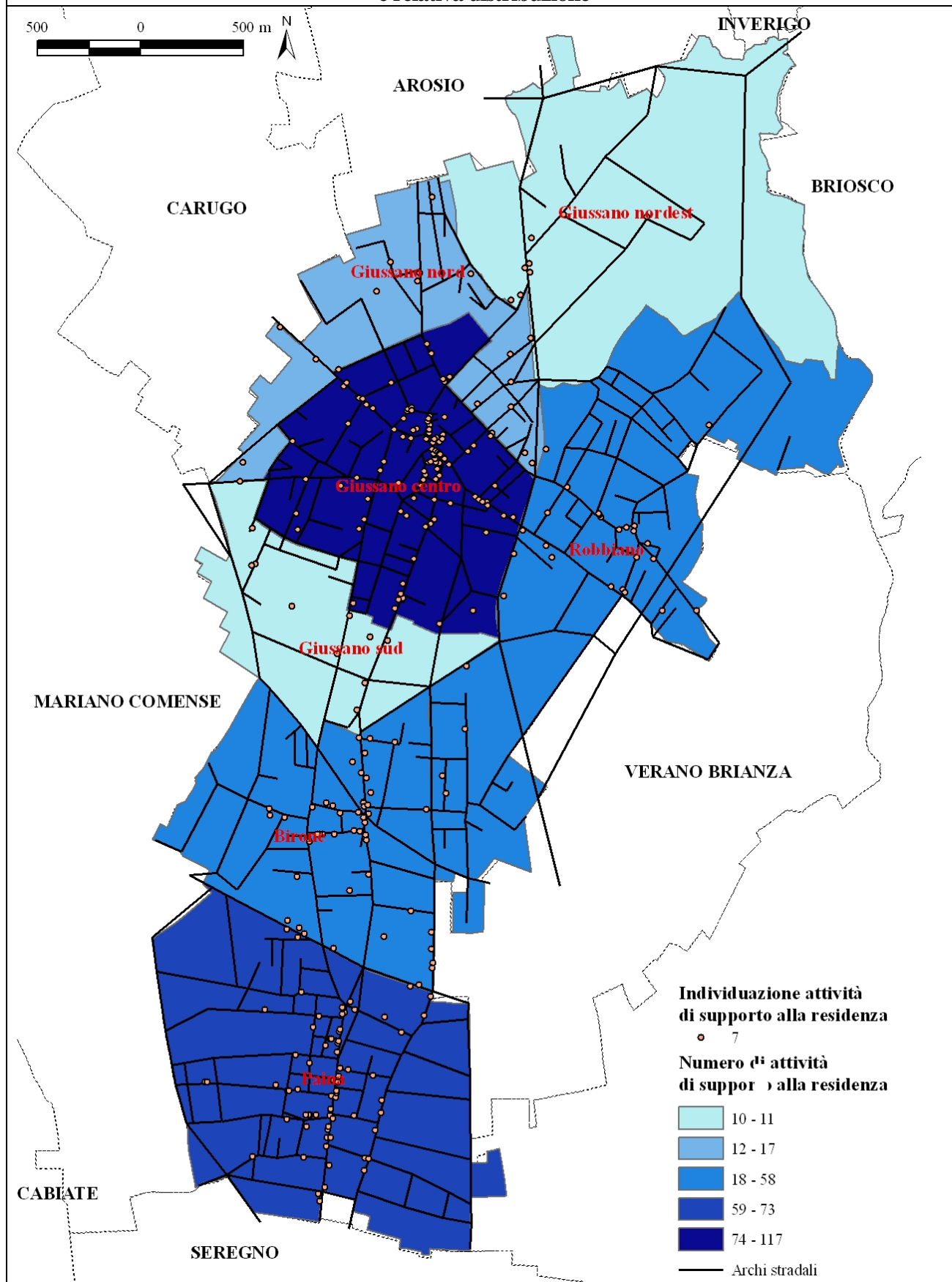
**Classificazione delle Udi per frequenza di attività con caratteristiche a terziario avanzato di carattere finanziario (classe 5) e relativa distribuzione**



**Classificazione delle Udi per frequenza di attività con caratteristiche a terziario avanzato di supporto gestionale e professionale (classe 6) e relativa distribuzione**

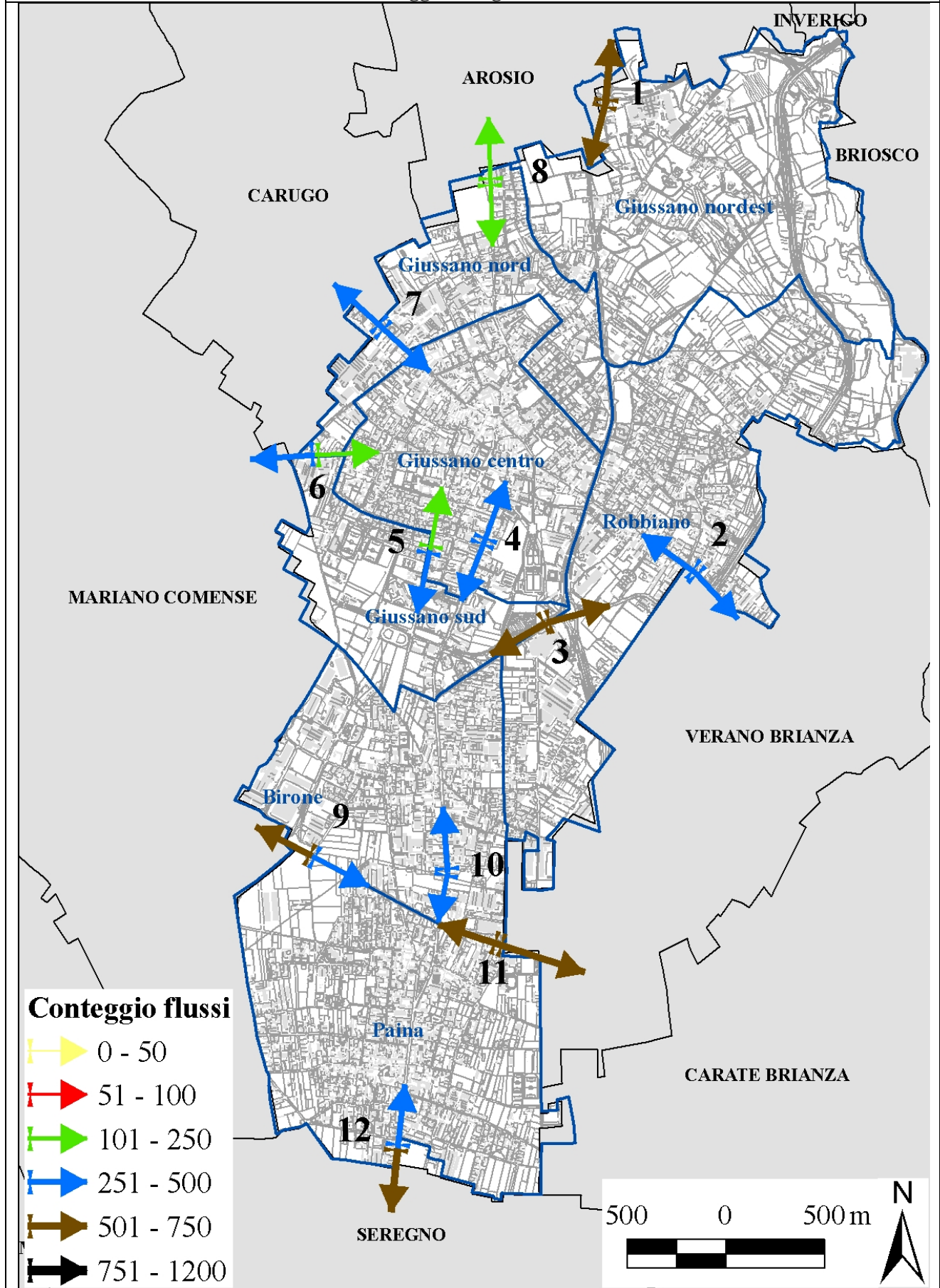


**Classificazione delle Udi per frequenza di attività di supporto alla residenza (classe 7)  
e relativa distribuzione**



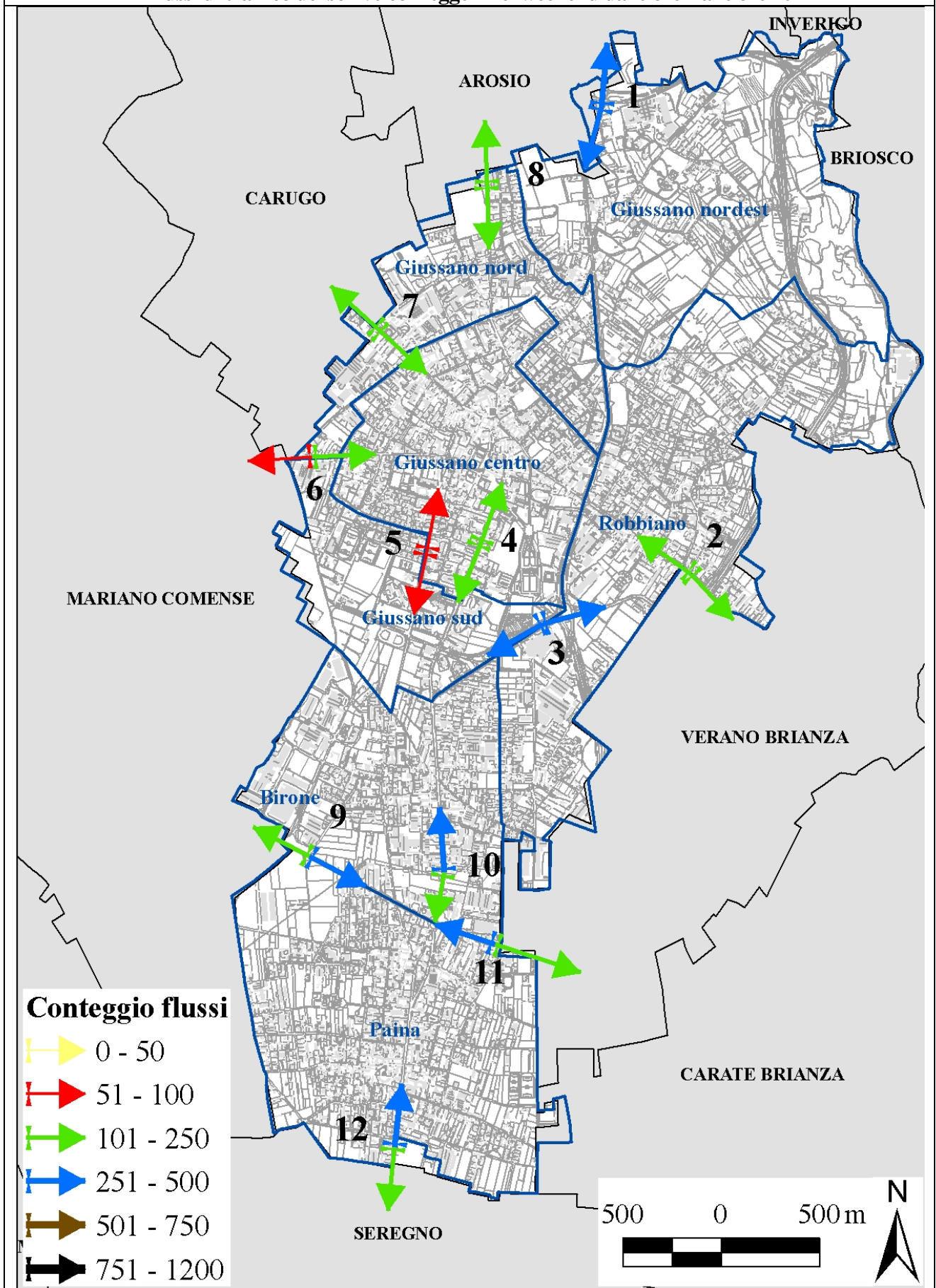


### Flussi di traffico dei soli veicoli leggeri nei giorni lavorativi dalle ore 7 alle ore 10

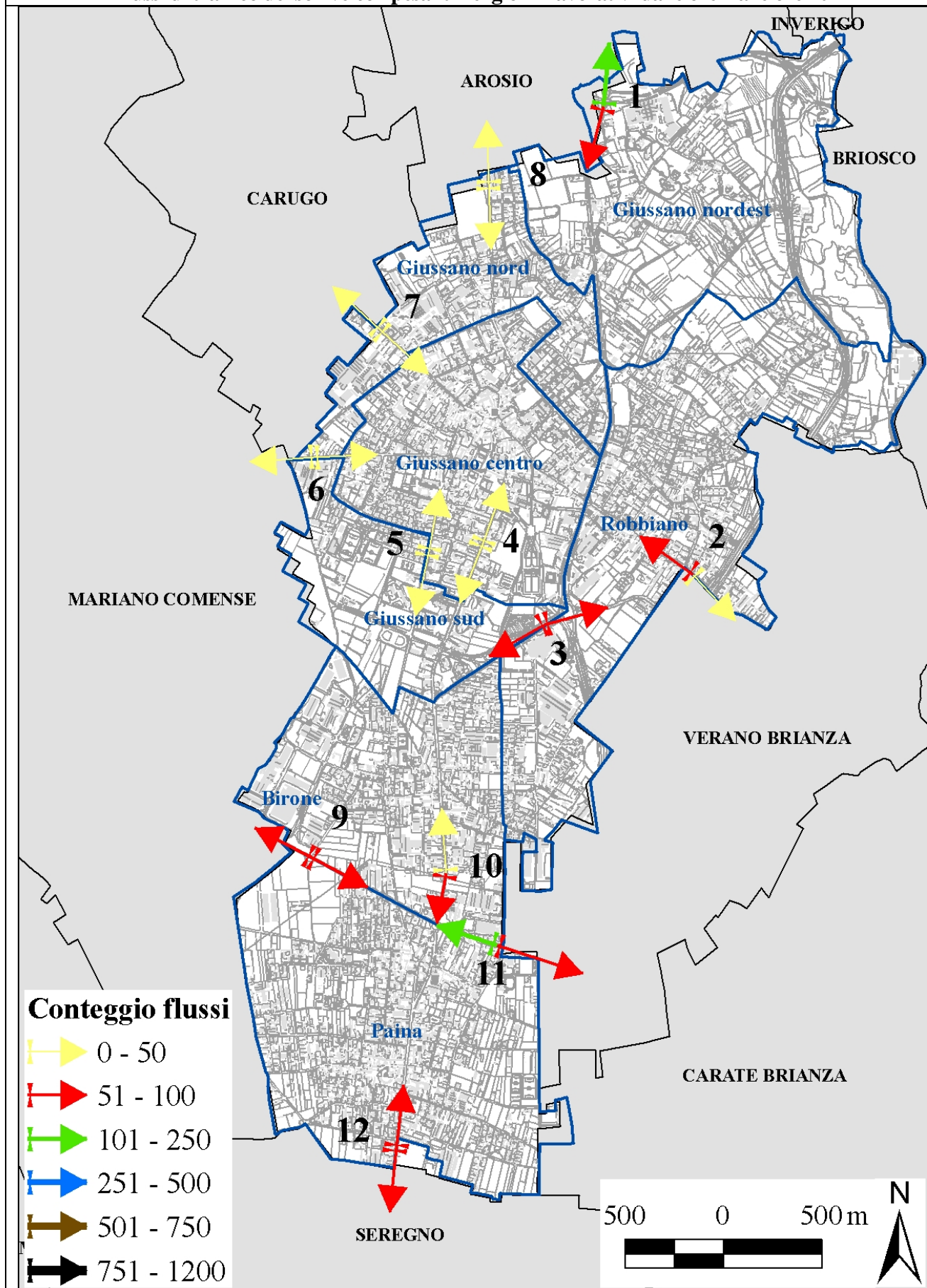




Flussi di traffico dei soli veicoli leggeri nel weekend dalle ore 7 alle ore 10

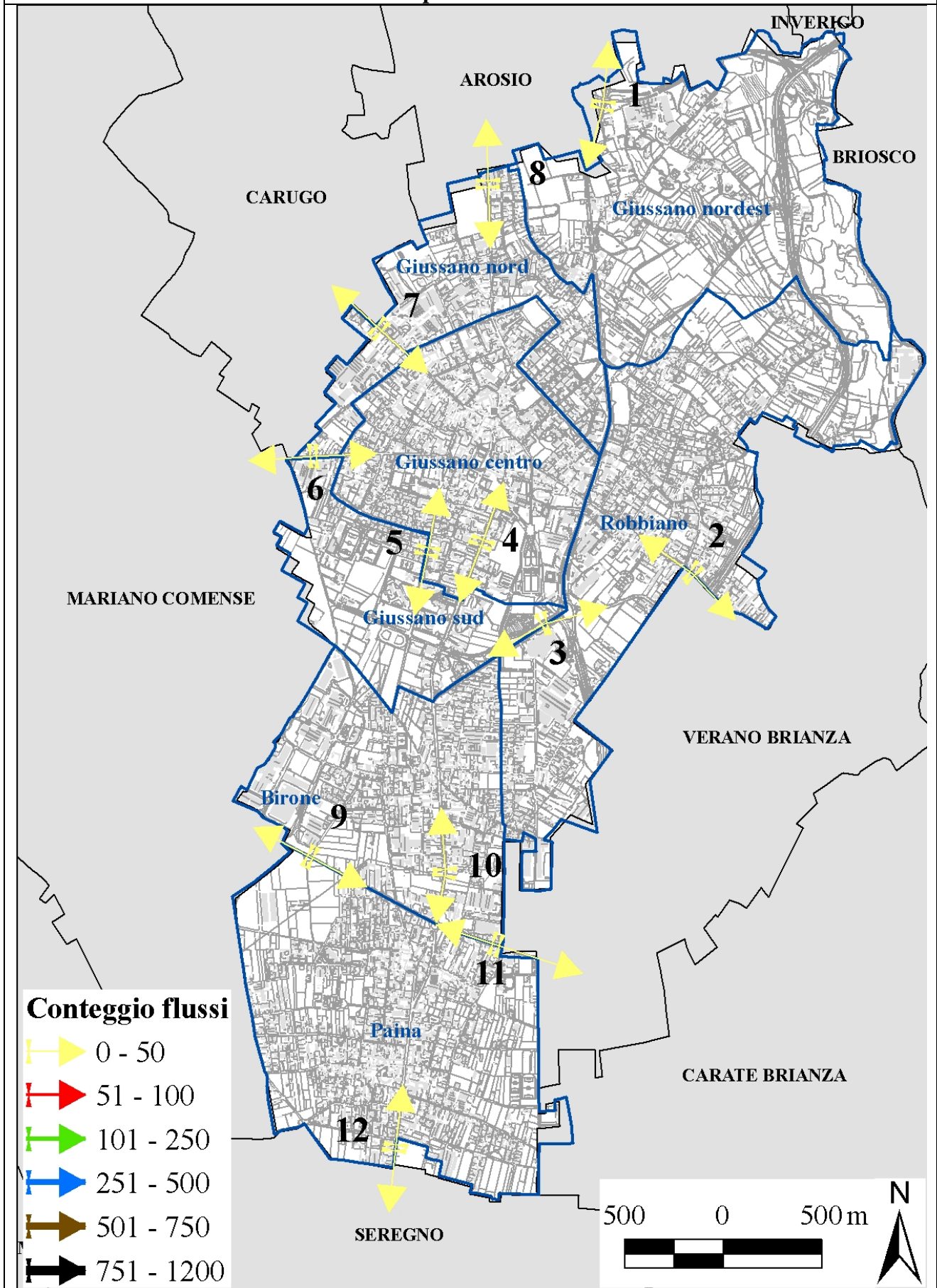


### Flussi di traffico dei soli veicoli pesanti nei giorni lavorativi dalle ore 7 alle ore 10

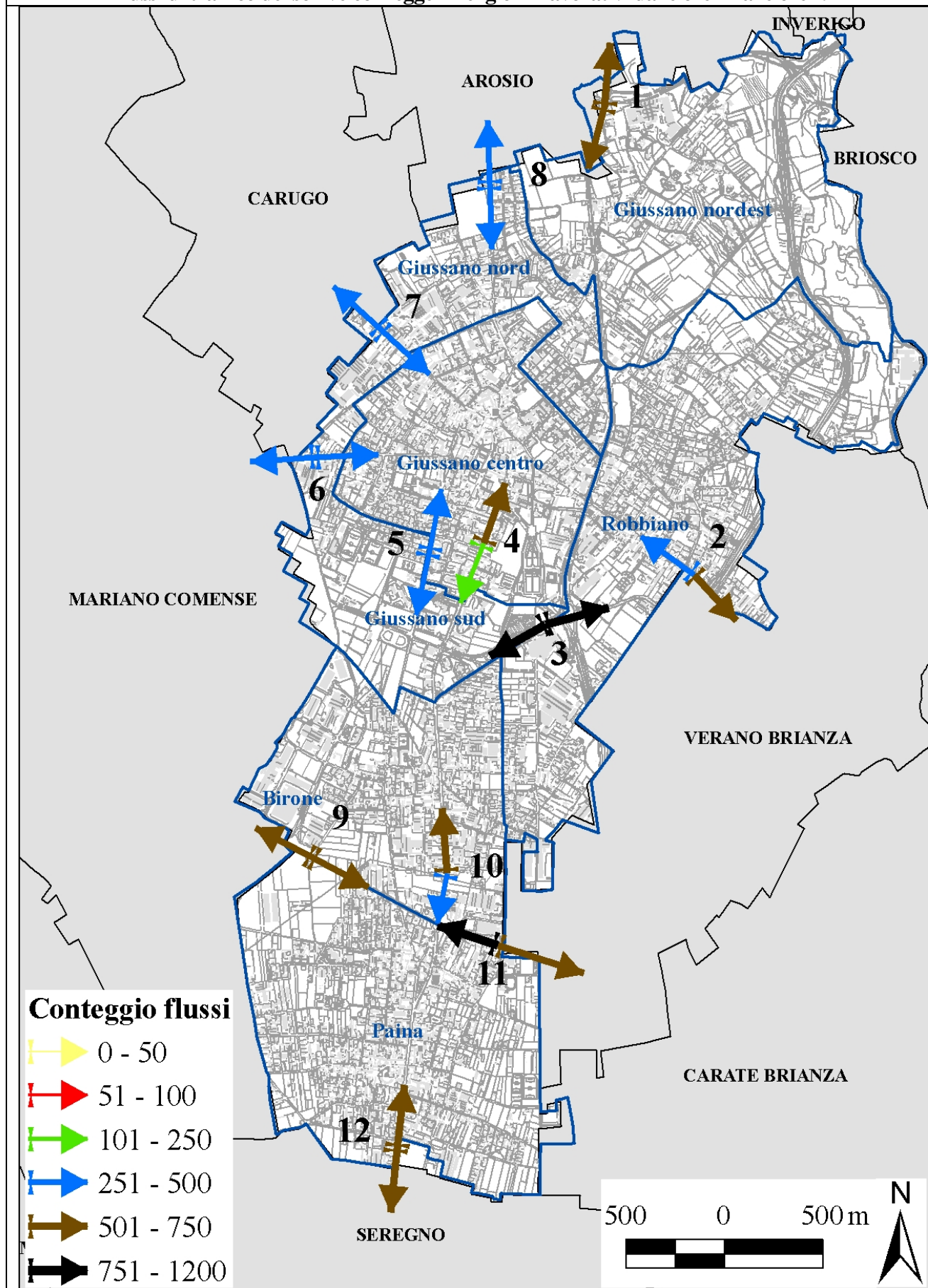




### Flussi di traffico dei soli veicoli pesanti nei weekend dalle ore 7 alle ore 10

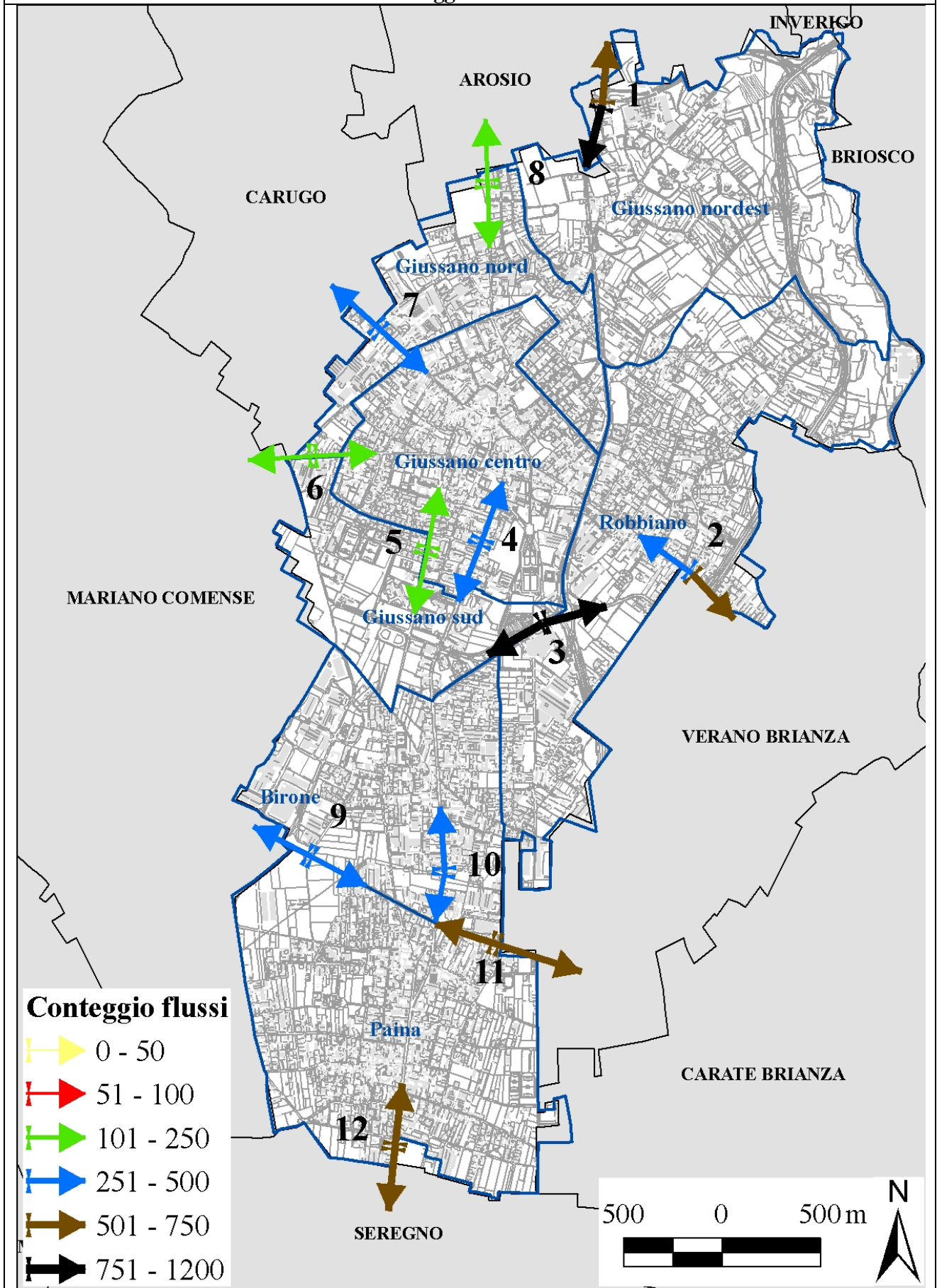


Flussi di traffico dei soli veicoli leggeri nei giorni lavorativi dalle ore 17 alle ore 19



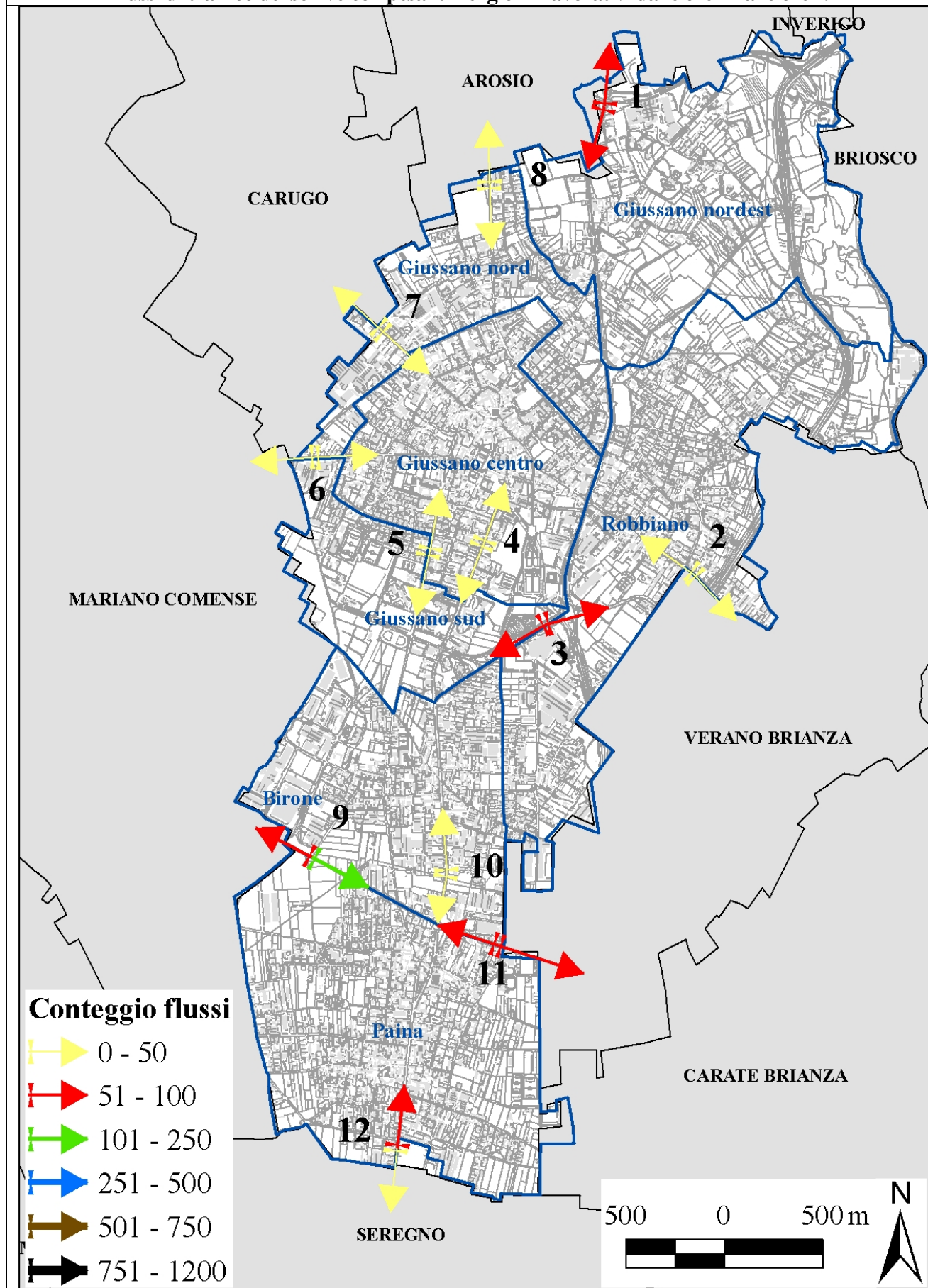


Flussi di traffico dei soli veicoli leggeri nei weekend dalle ore 17 alle ore 19

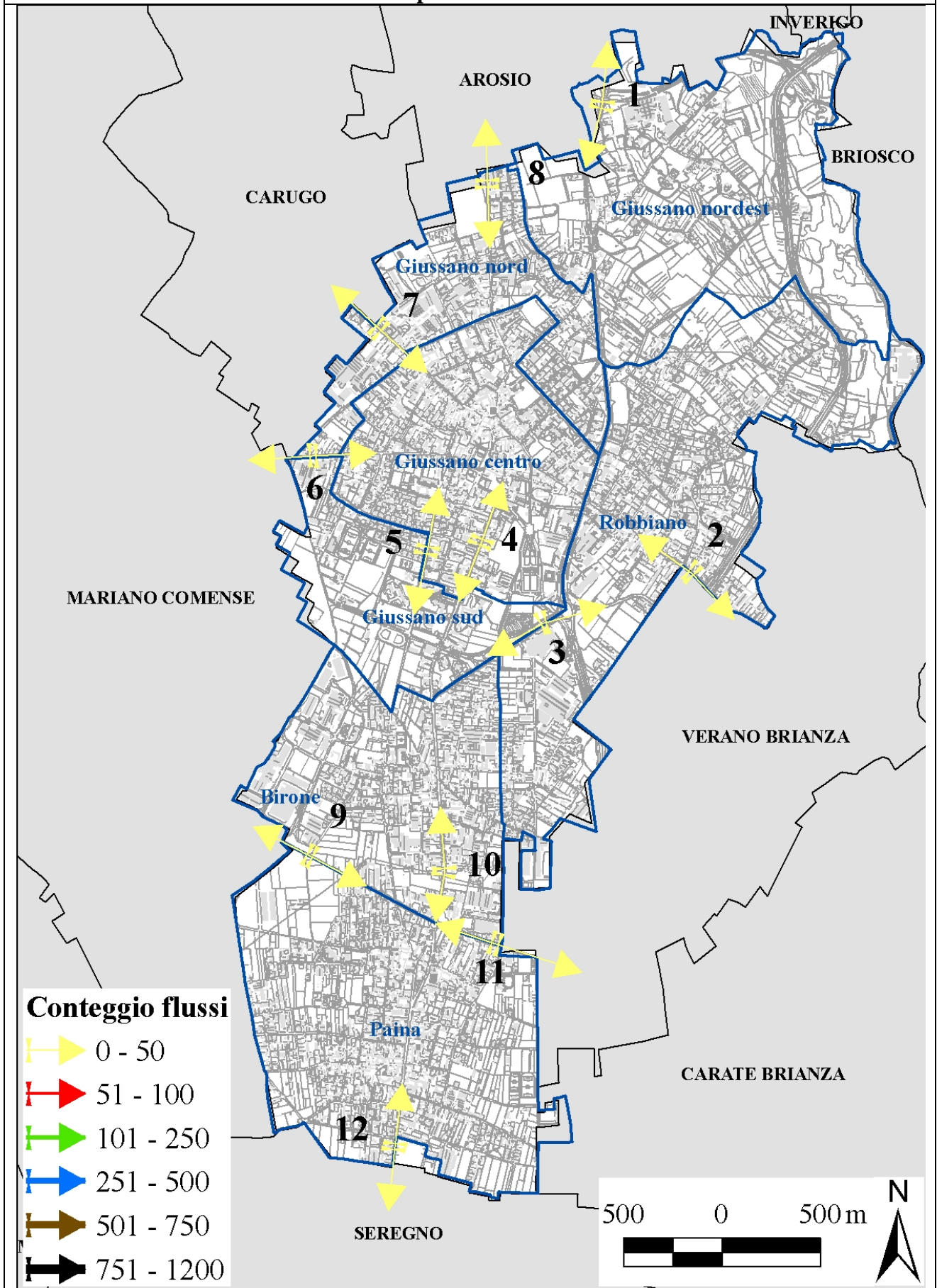




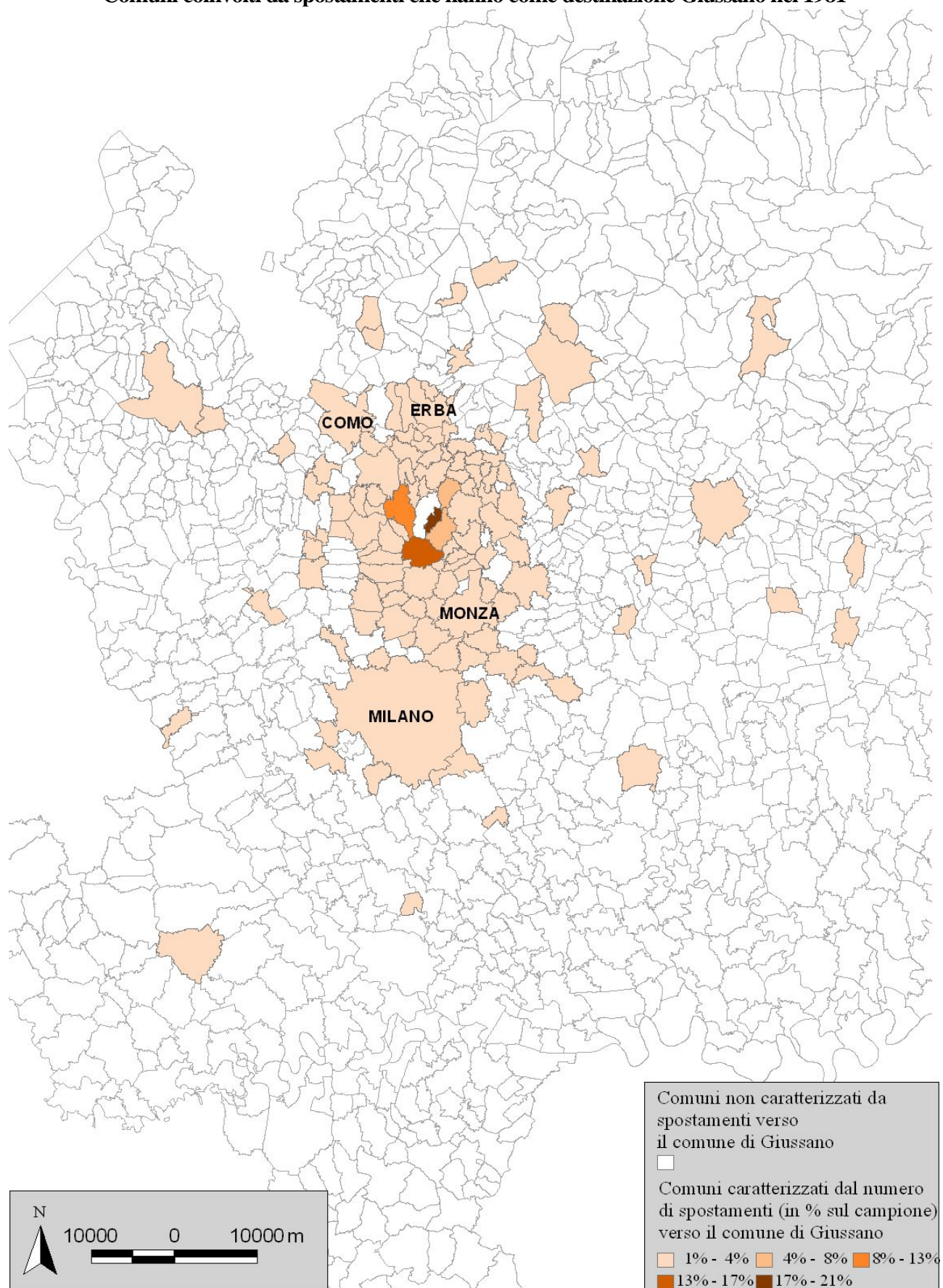
### Flussi di traffico dei soli veicoli pesanti nei giorni lavorativi dalle ore 17 alle ore 19

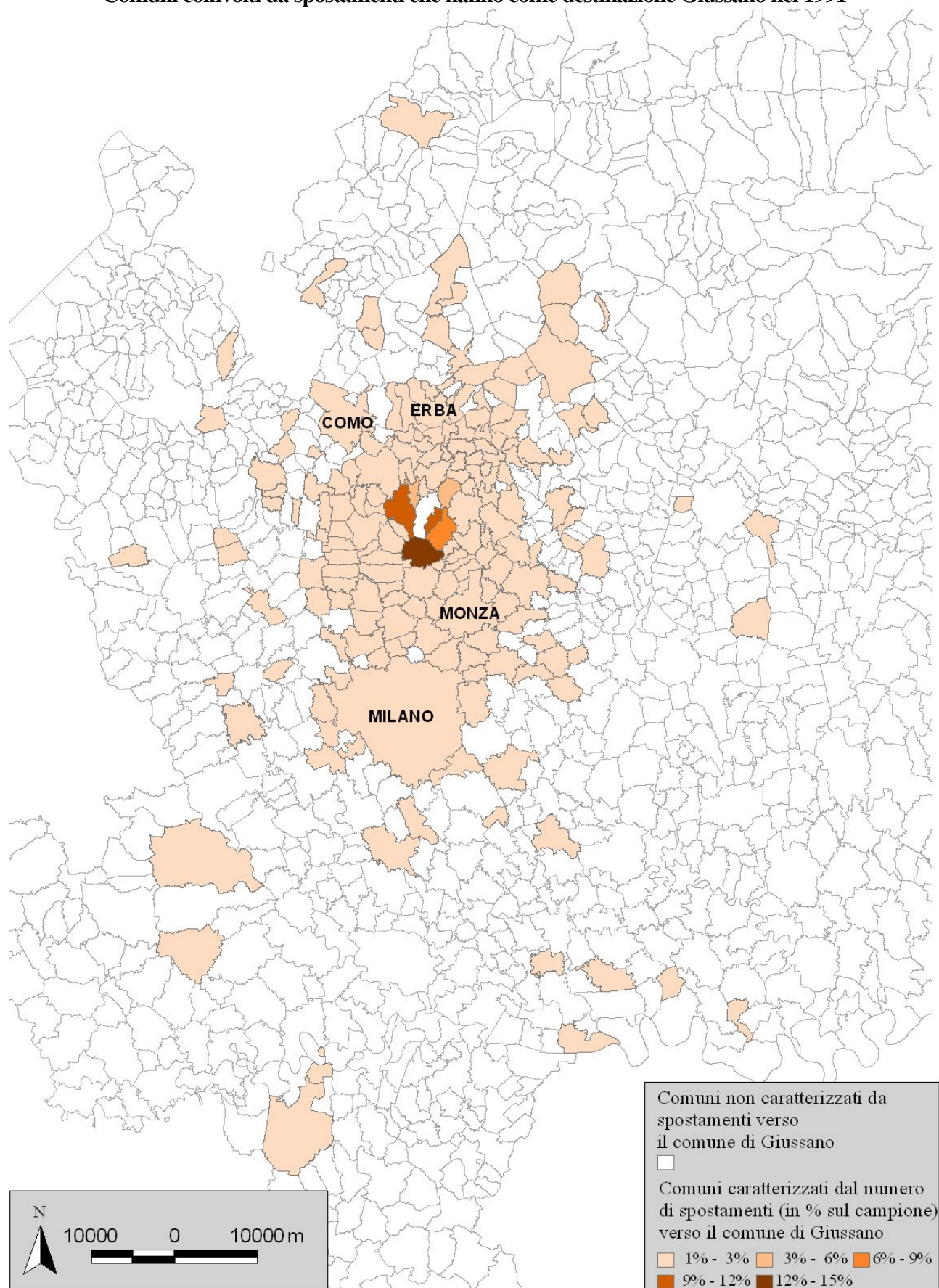


Flussi di traffico dei soli veicoli pesanti nei weekend dalle ore 17 alle ore 19

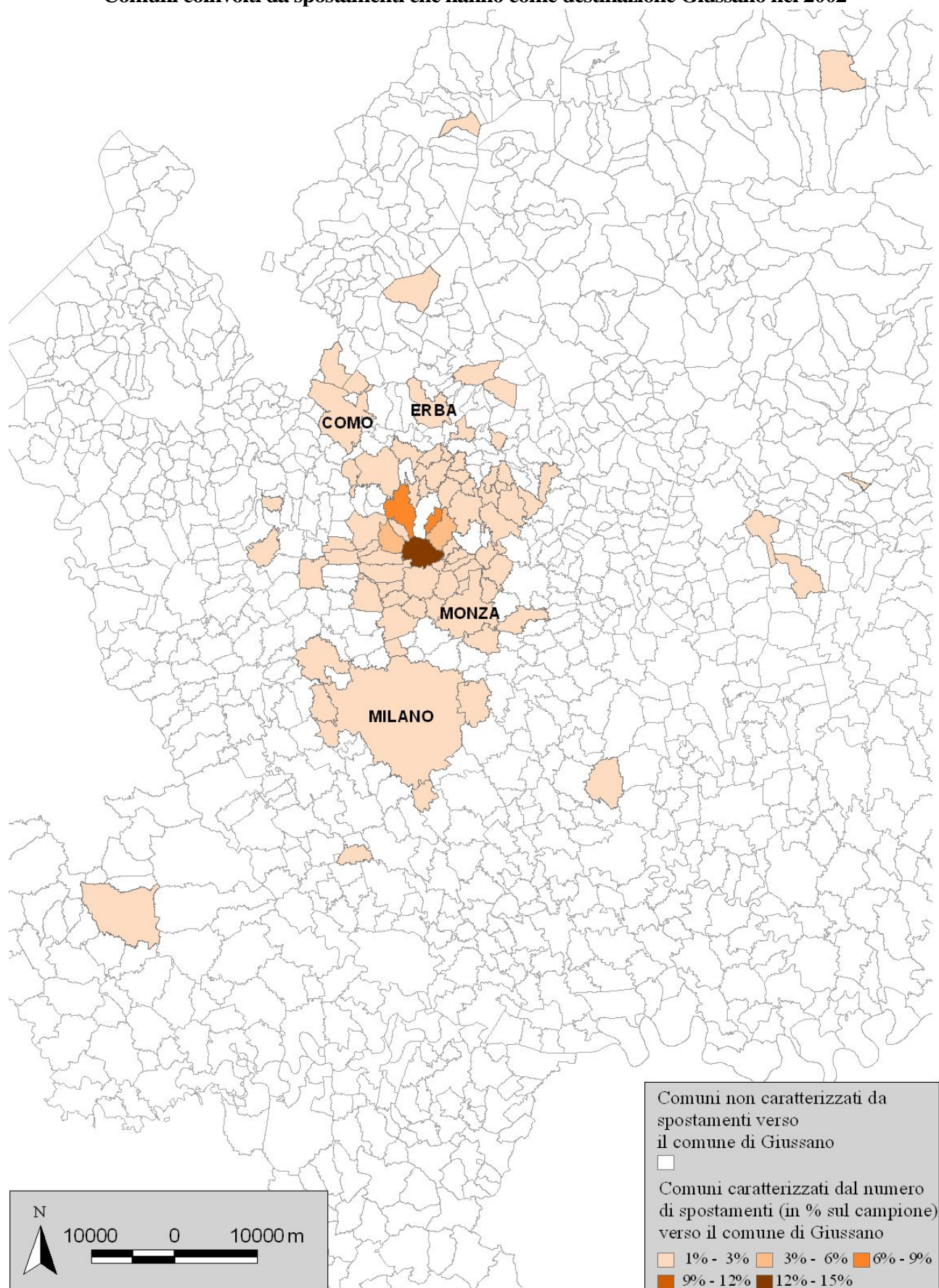




**Comuni coinvolti da spostamenti che hanno come destinazione Giussano nel 1981**

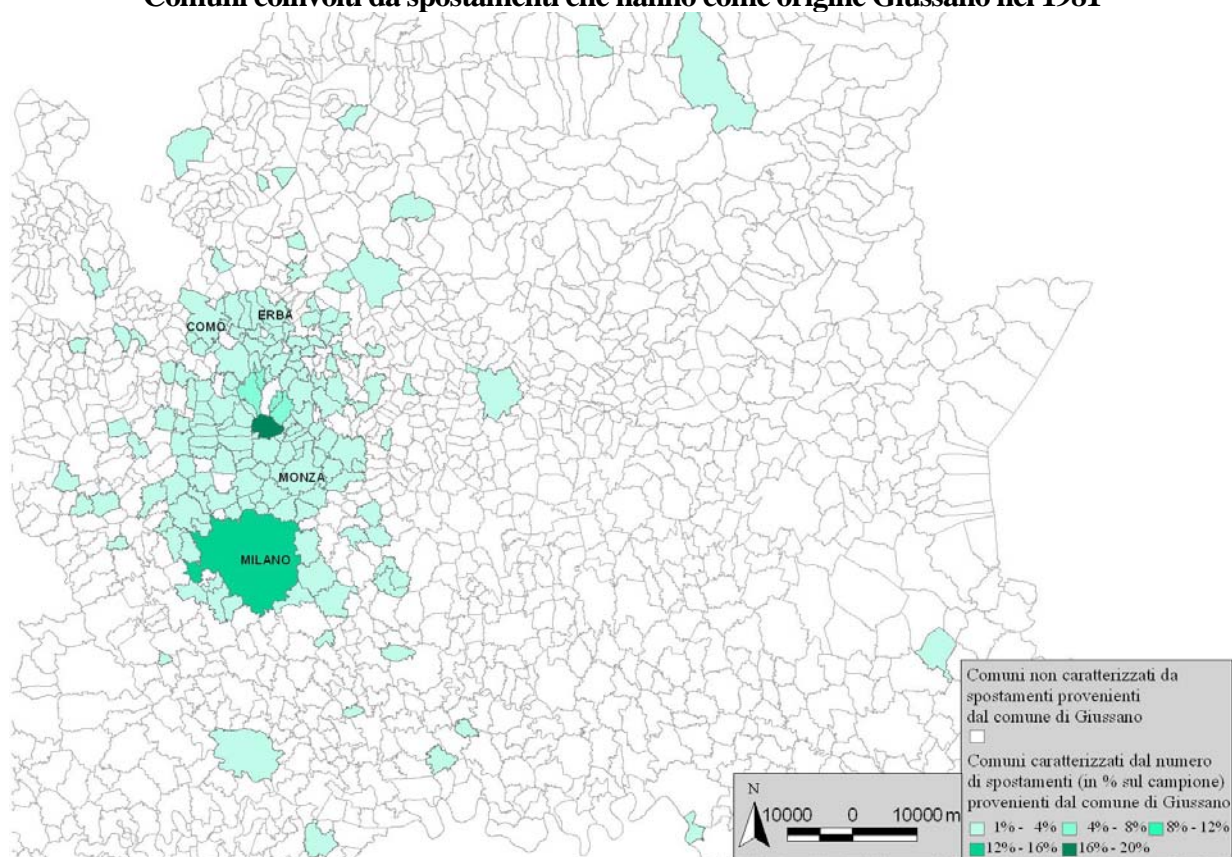
**Comuni coinvolti da spostamenti che hanno come destinazione Giussano nel 1991**



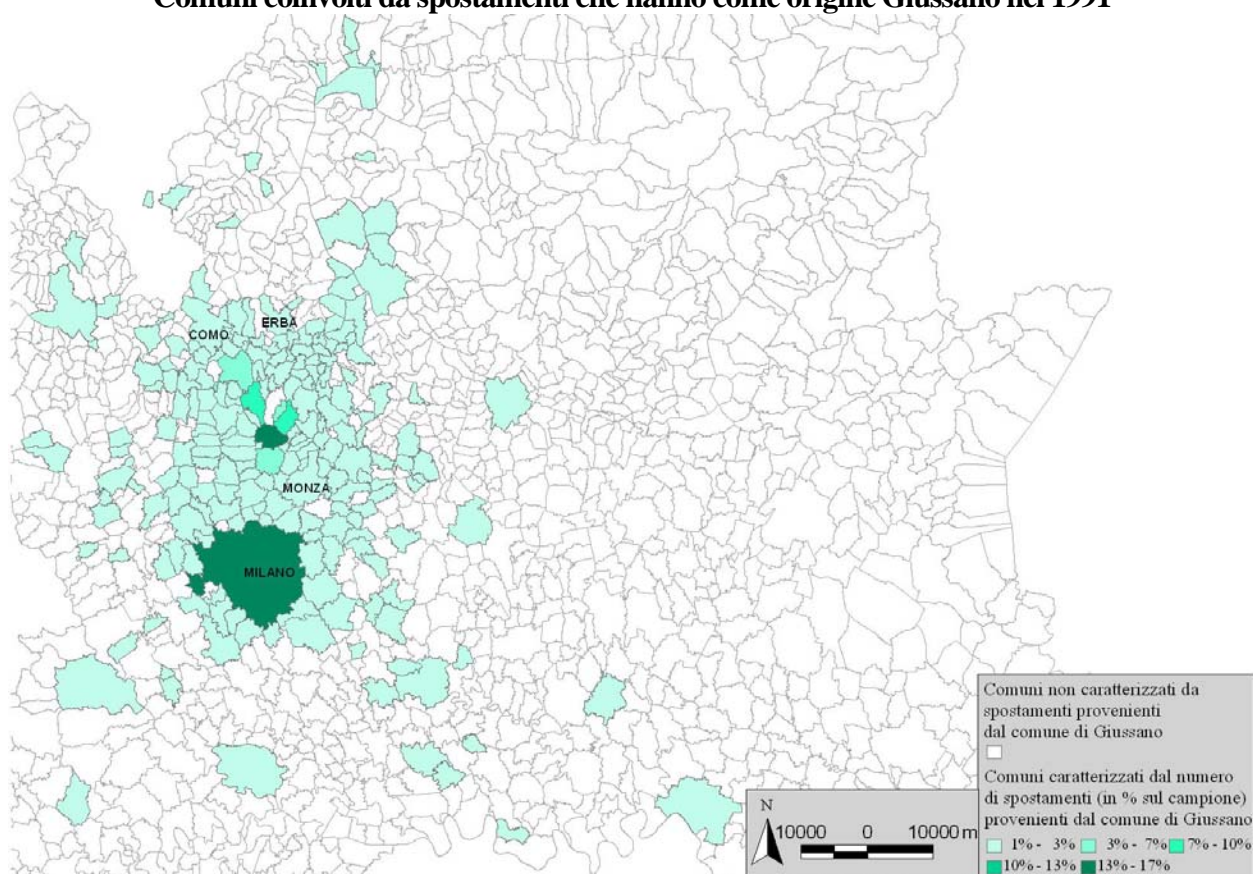
**Comuni coinvolti da spostamenti che hanno come destinazione Giussano nel 2002**

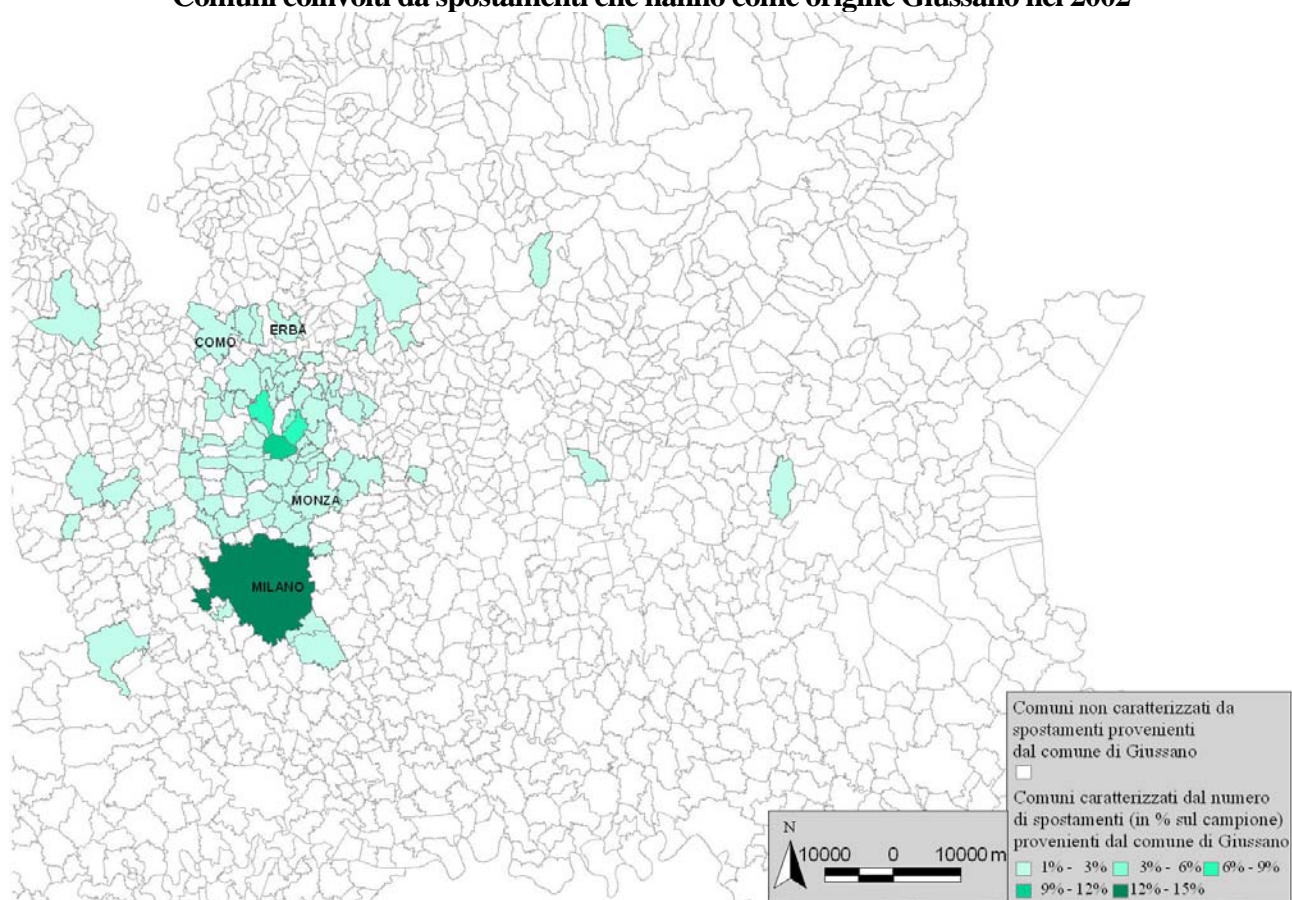


### Comuni coinvolti da spostamenti che hanno come origine Giussano nel 1981



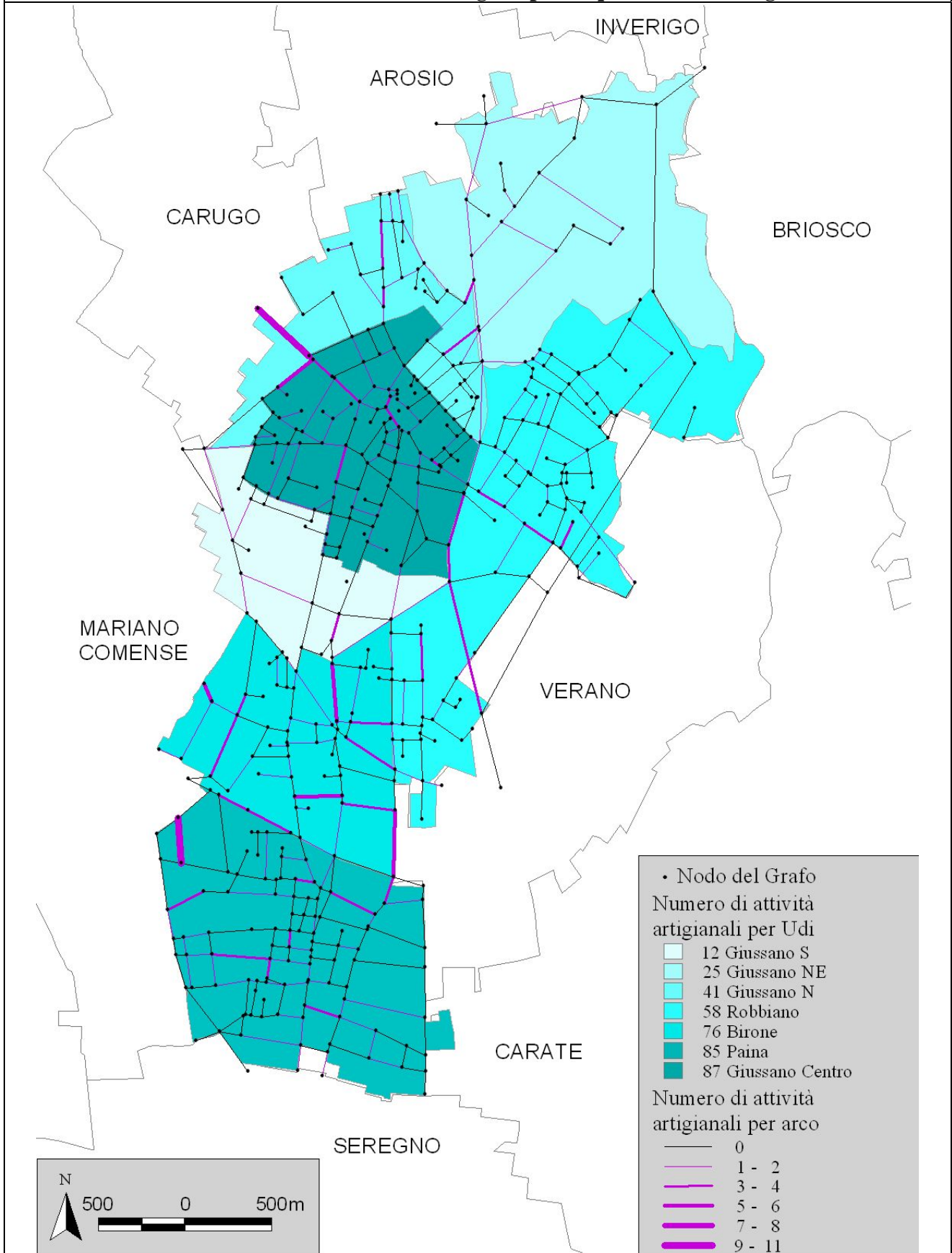
### Comuni coinvolti da spostamenti che hanno come origine Giussano nel 1991



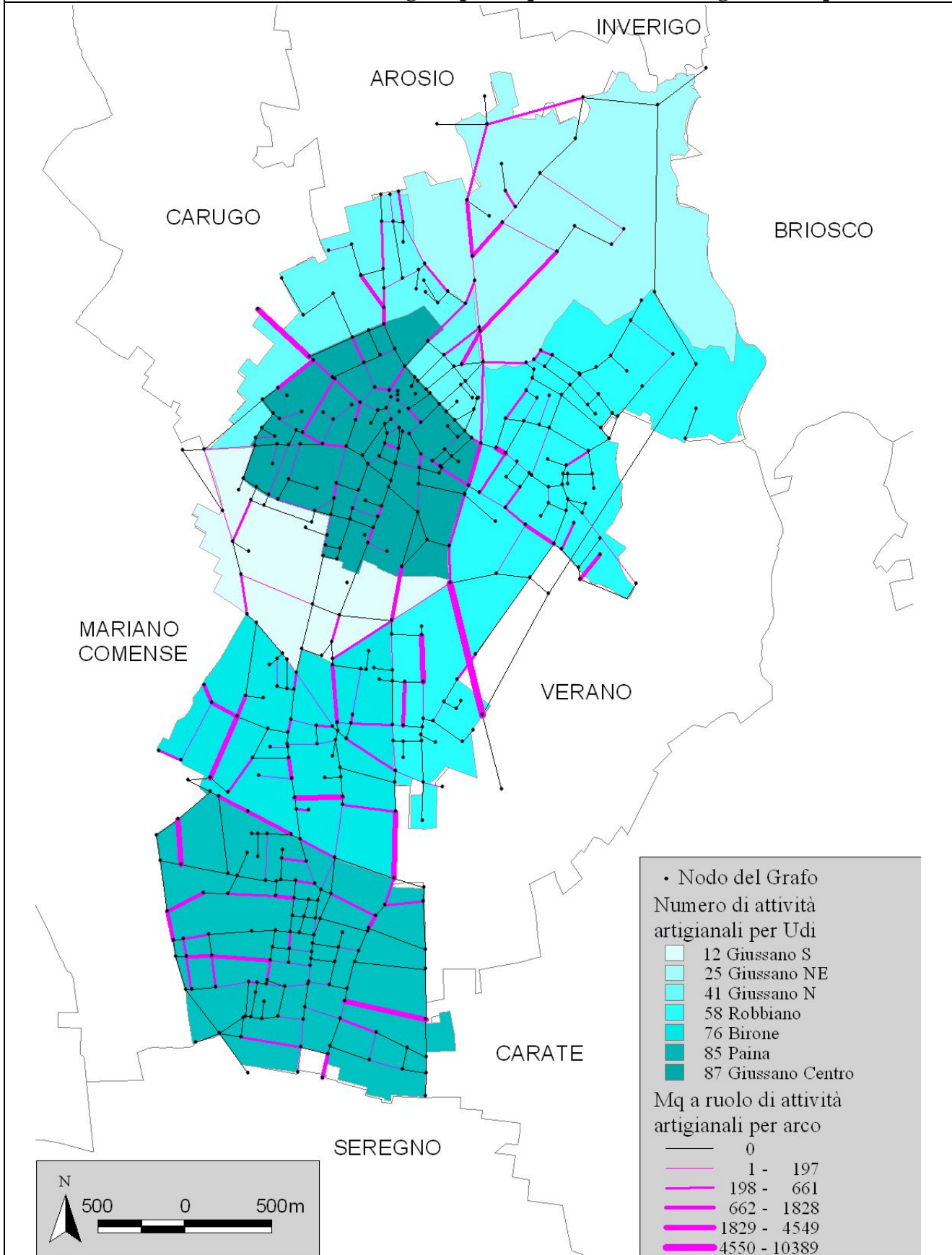
**Comuni coinvolti da spostamenti che hanno come origine Giussano nel 2002**



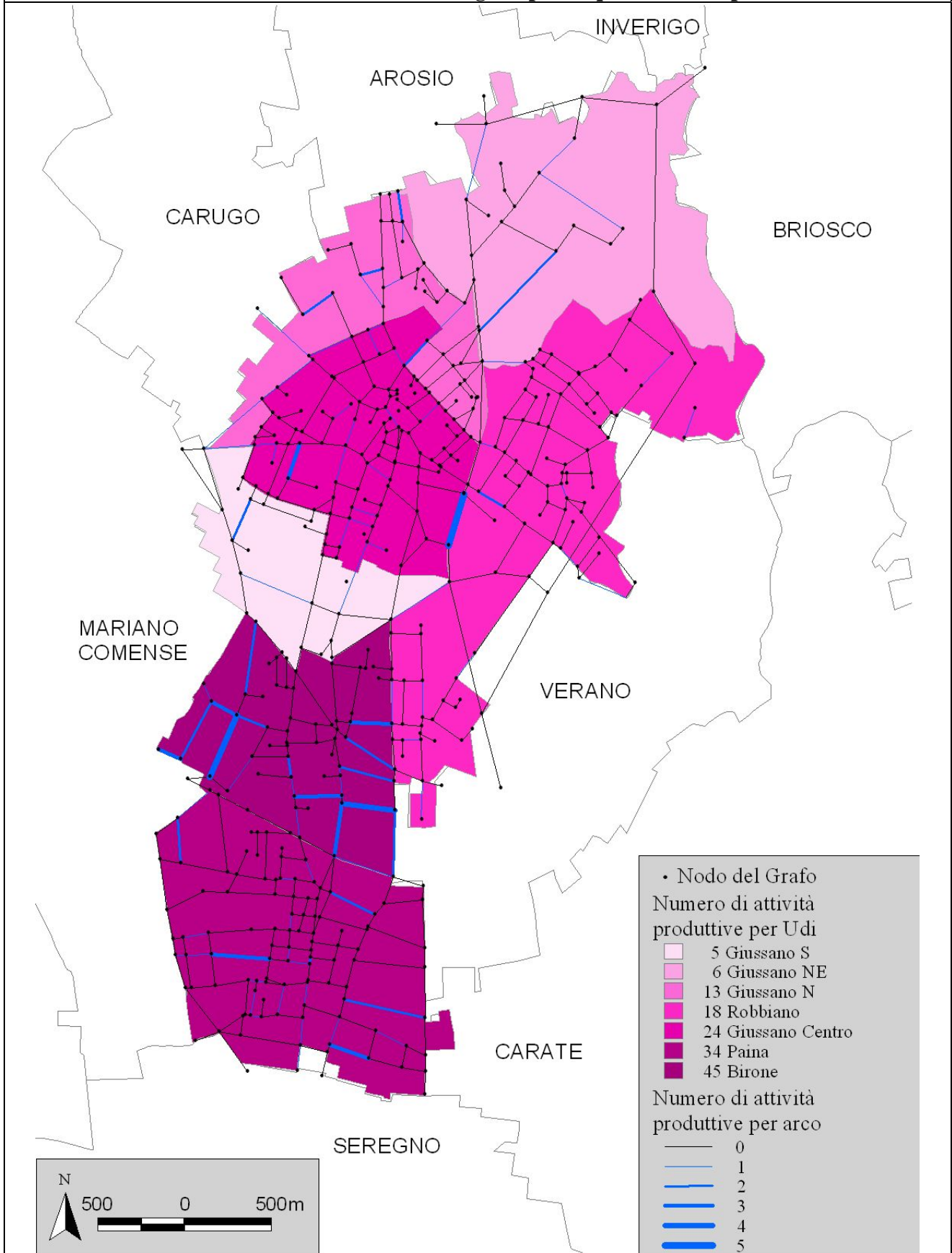
### Carta di classificazione delle Udi e del grafo per frequenza attività artigianali



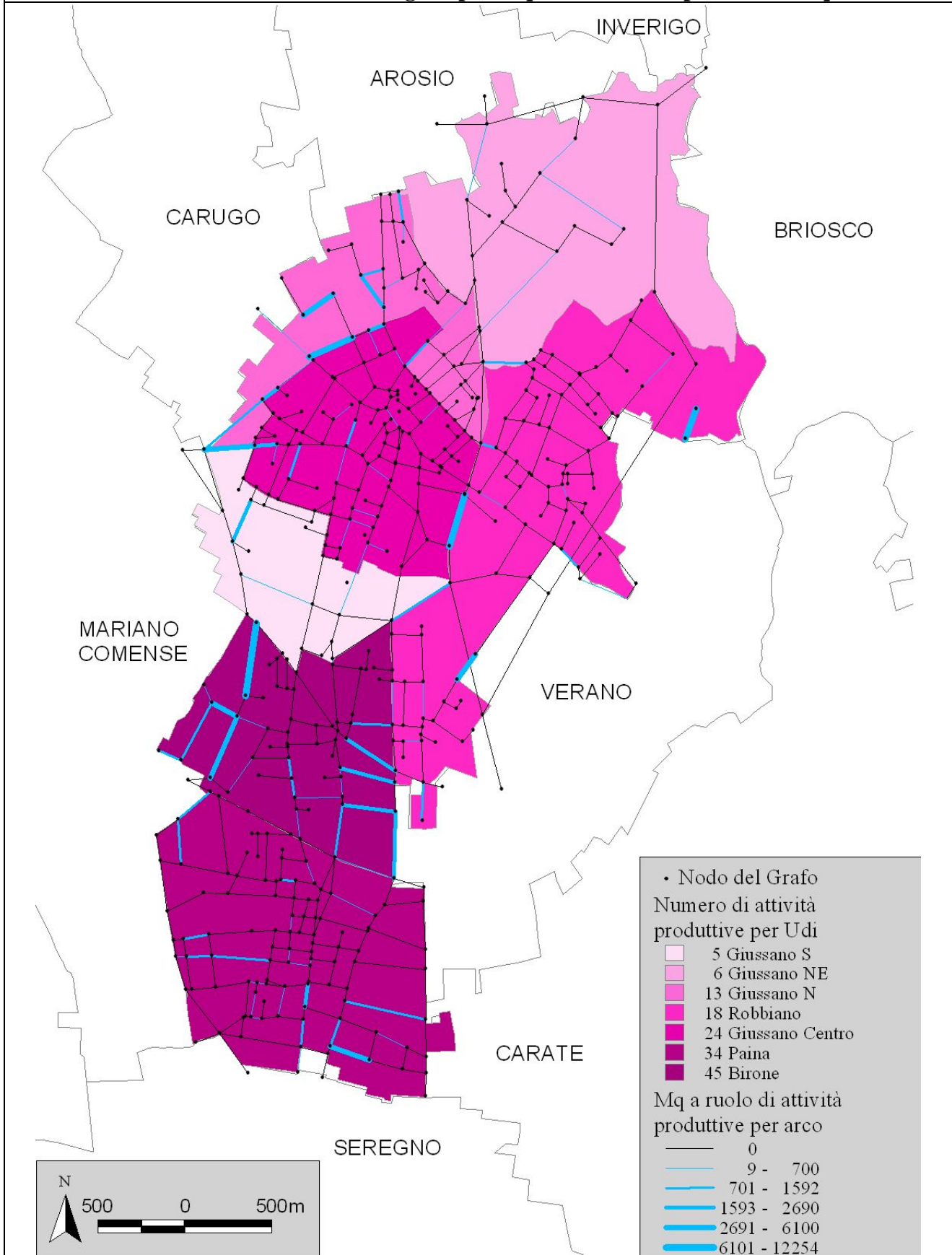
**Carta di classificazione delle Udi e del grafo per frequenza di attività artigianali e mq a ruolo**

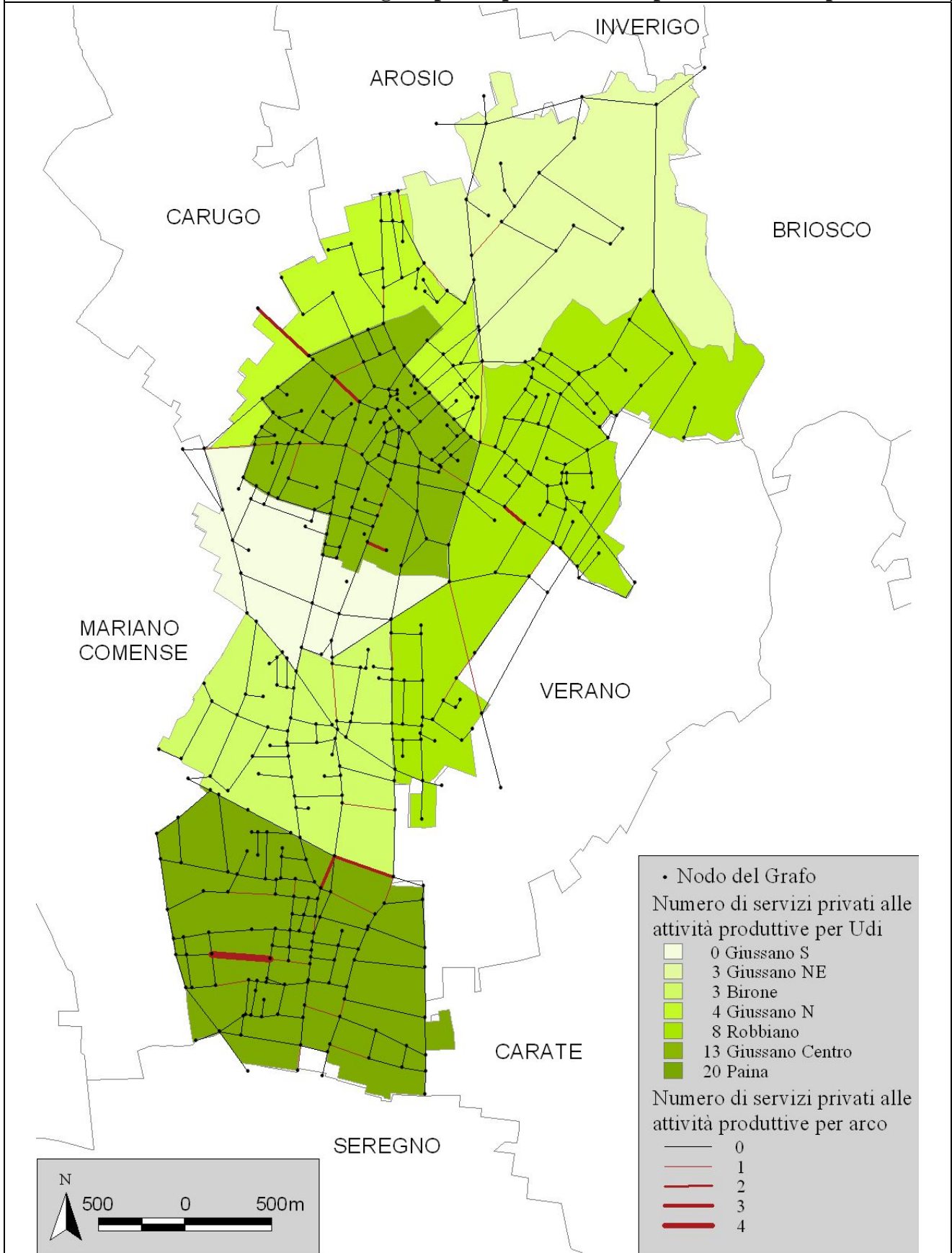


### Carta di classificazione delle Udi e del grafo per frequenza attività produttive

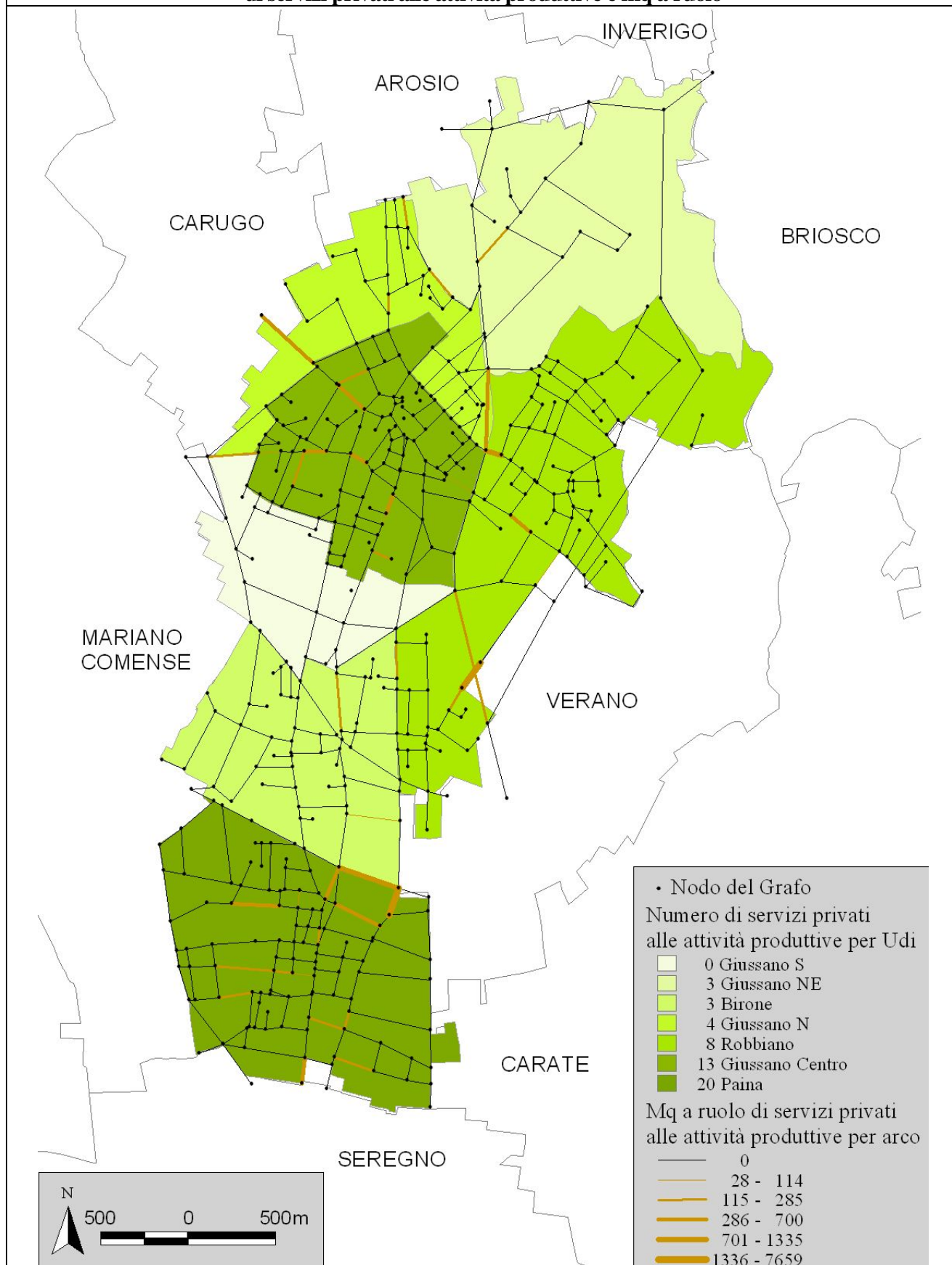




**Carta di classificazione delle Udi e del grafo per frequenza di attività produttive e mq a ruolo**


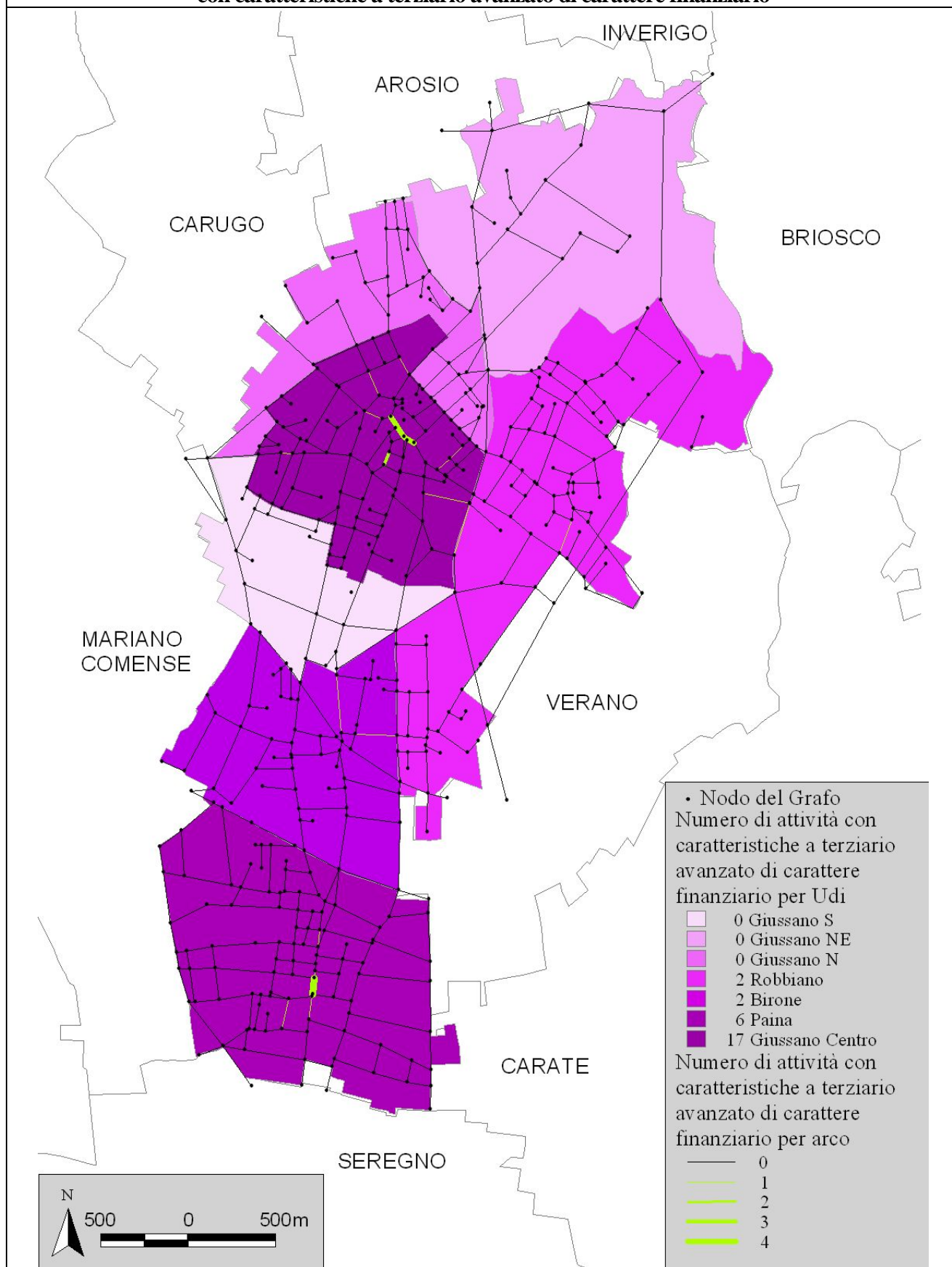
**Carta di classificazione delle Udi e del grafo per frequenza di servizi privati alle attività produttive**


**Carta di classificazione delle Udi e del grafo per frequenza di servizi privati alle attività produttive e mq a ruolo**



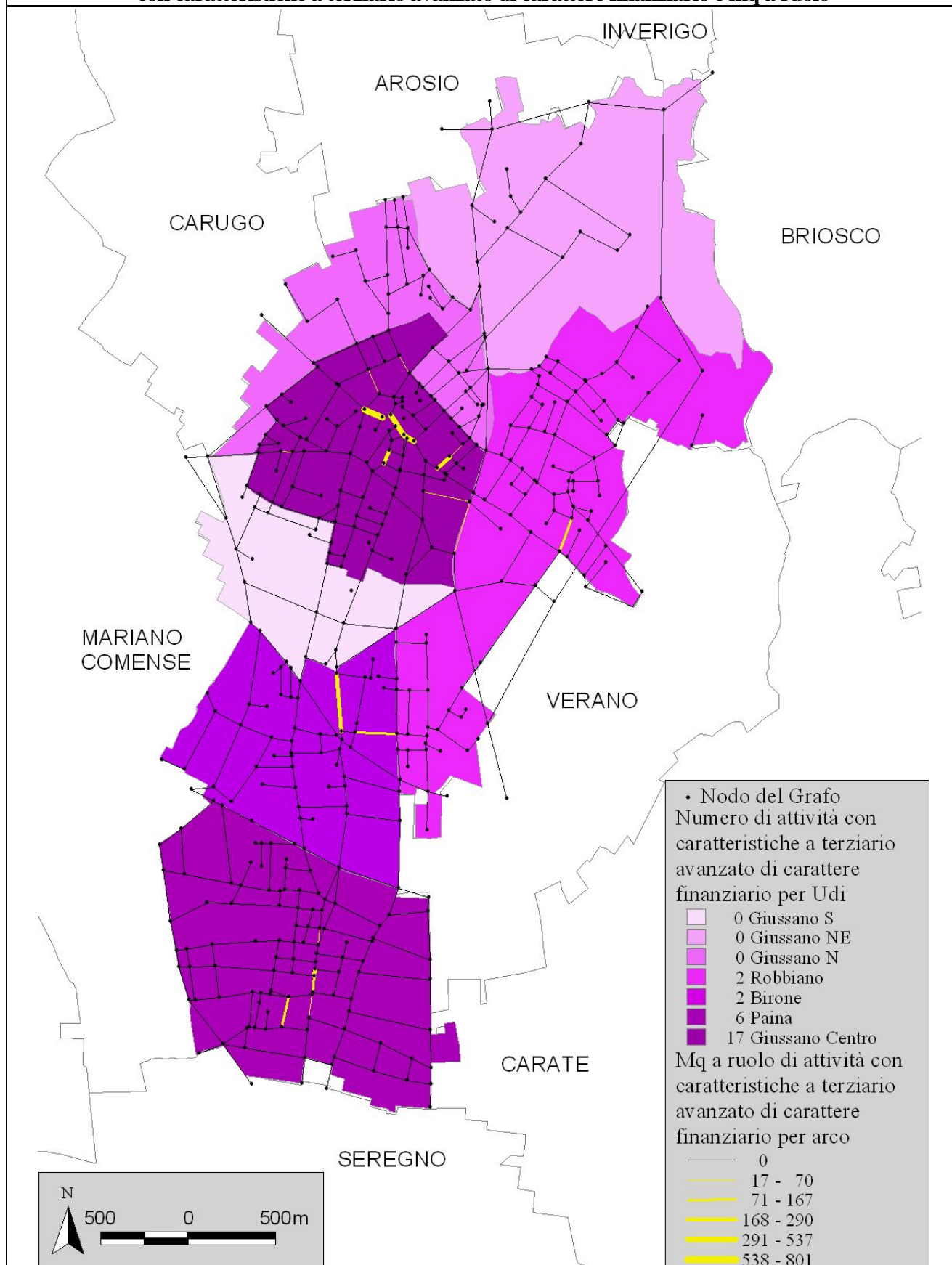


**Carta di classificazione delle Udi e del grafo per frequenza di attività con caratteristiche a terziario avanzato di carattere finanziario**

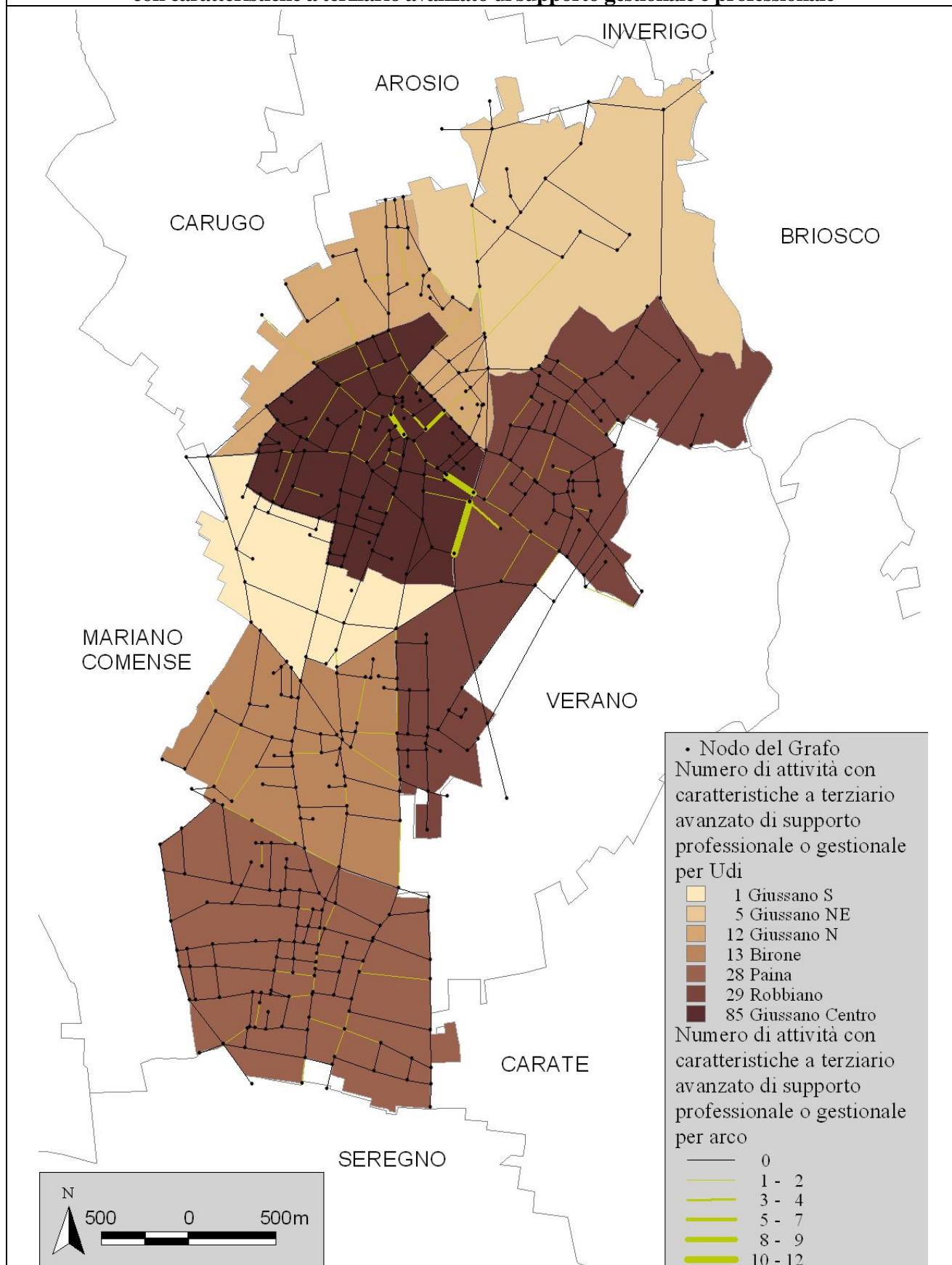




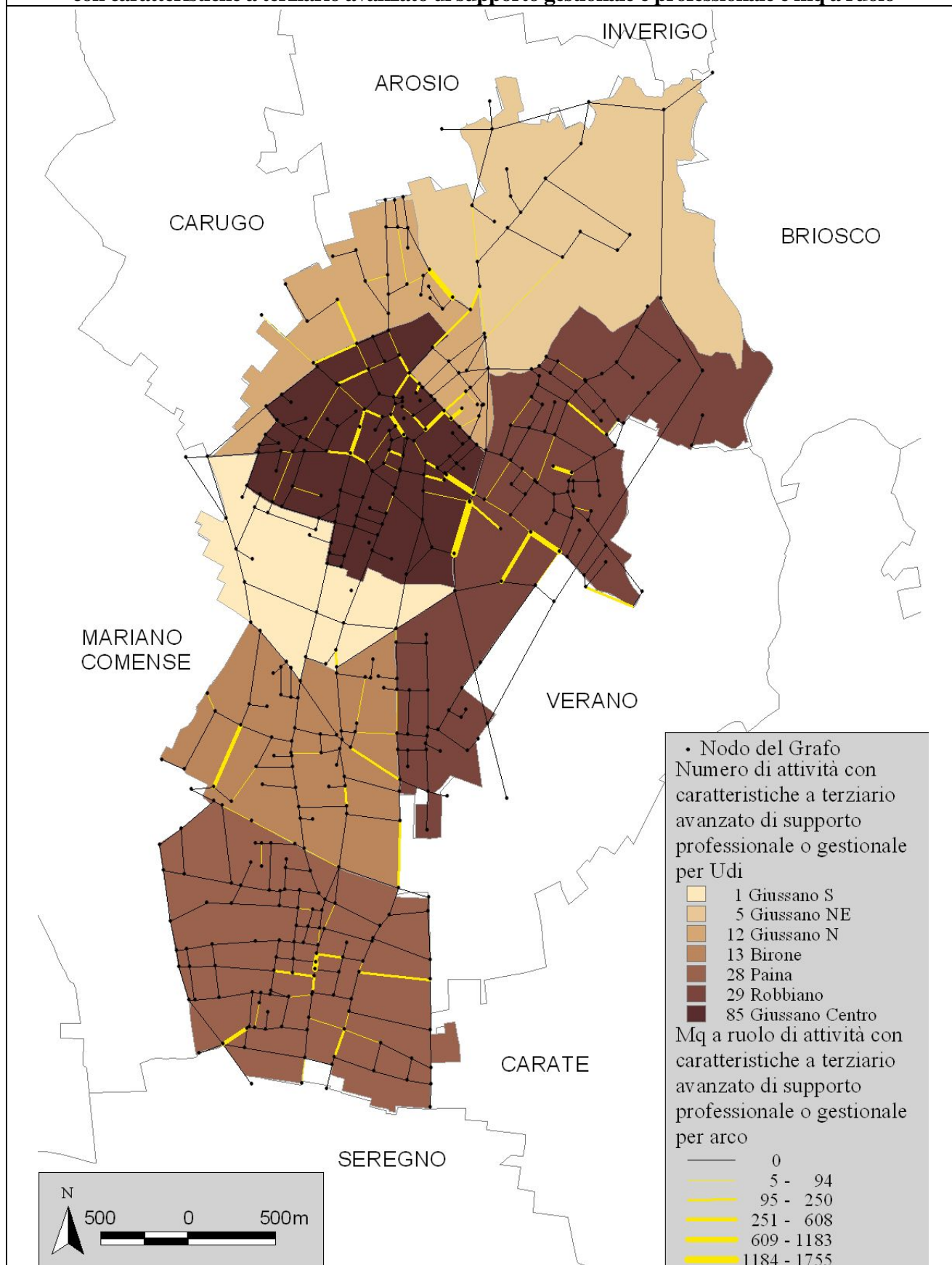
**Carta di classificazione delle Udi e del grafo per frequenza di attività con caratteristiche a terziario avanzato di carattere finanziario e mq a ruolo**



**Carta di classificazione delle Udi e del grafo per frequenza di attività con caratteristiche a terziario avanzato di supporto gestionale e professionale**

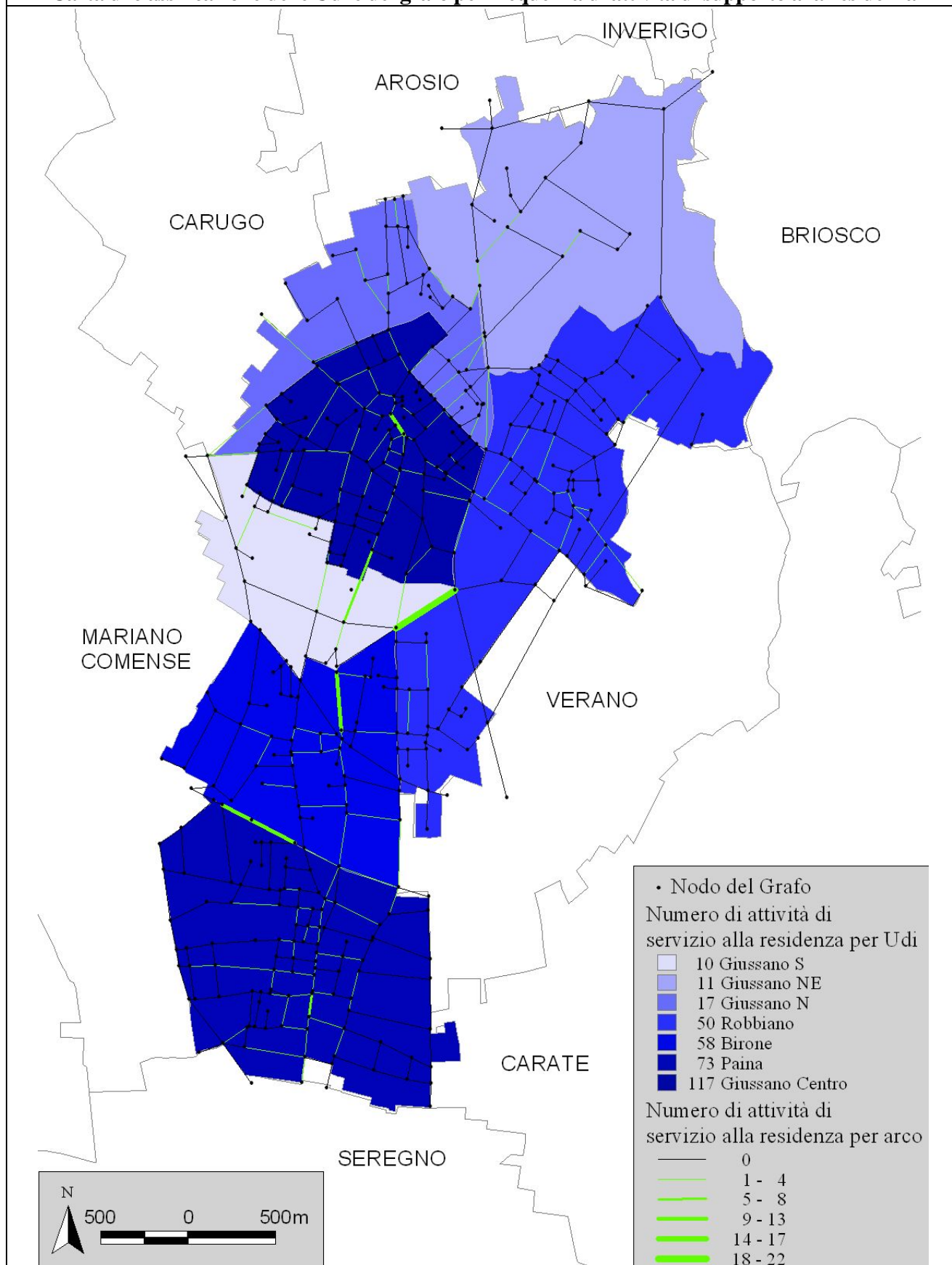


**Carta di classificazione delle Udi e del grafo per frequenza di attività con caratteristiche a terziario avanzato di supporto gestionale e professionale e mq a ruolo**

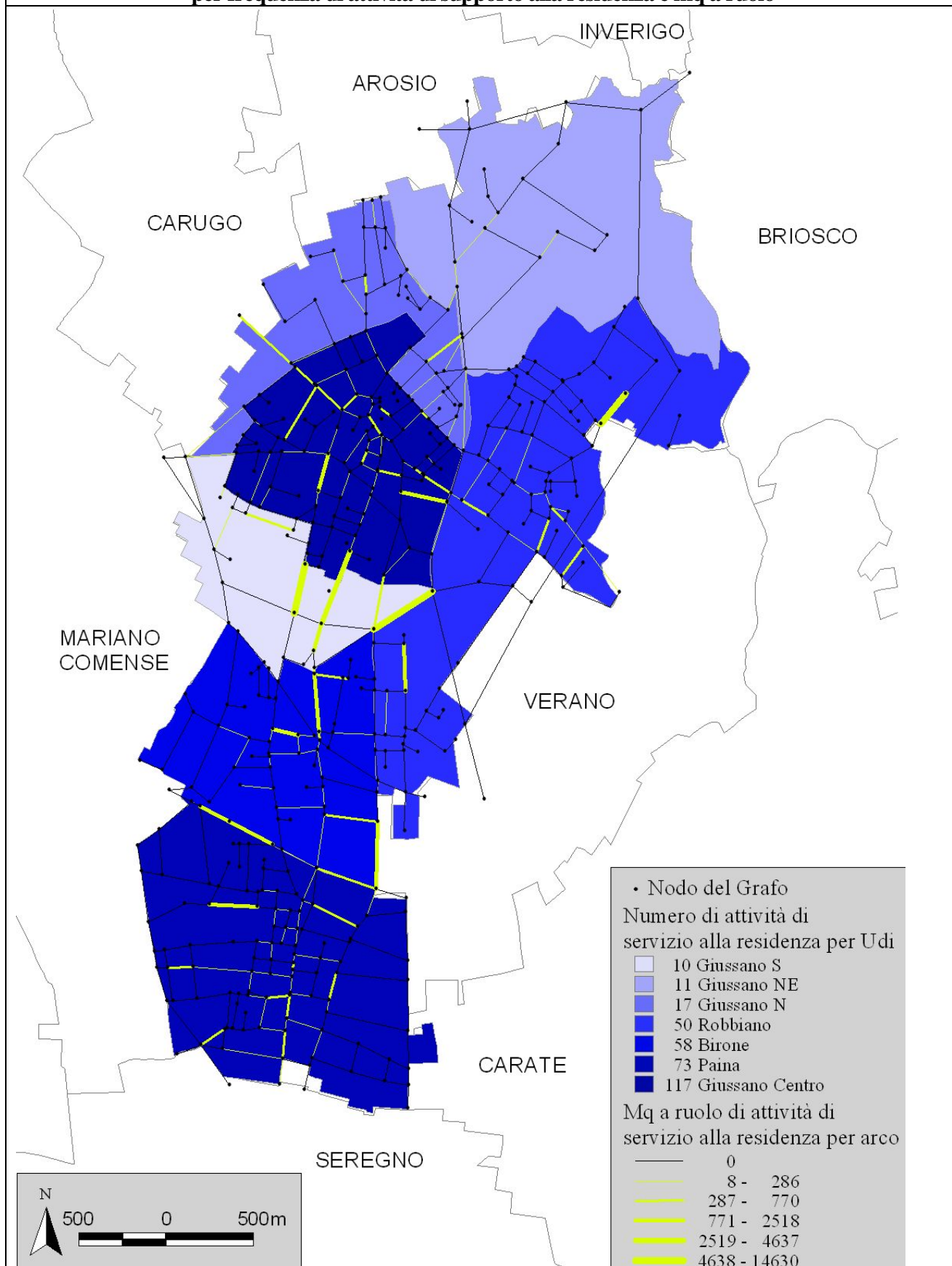


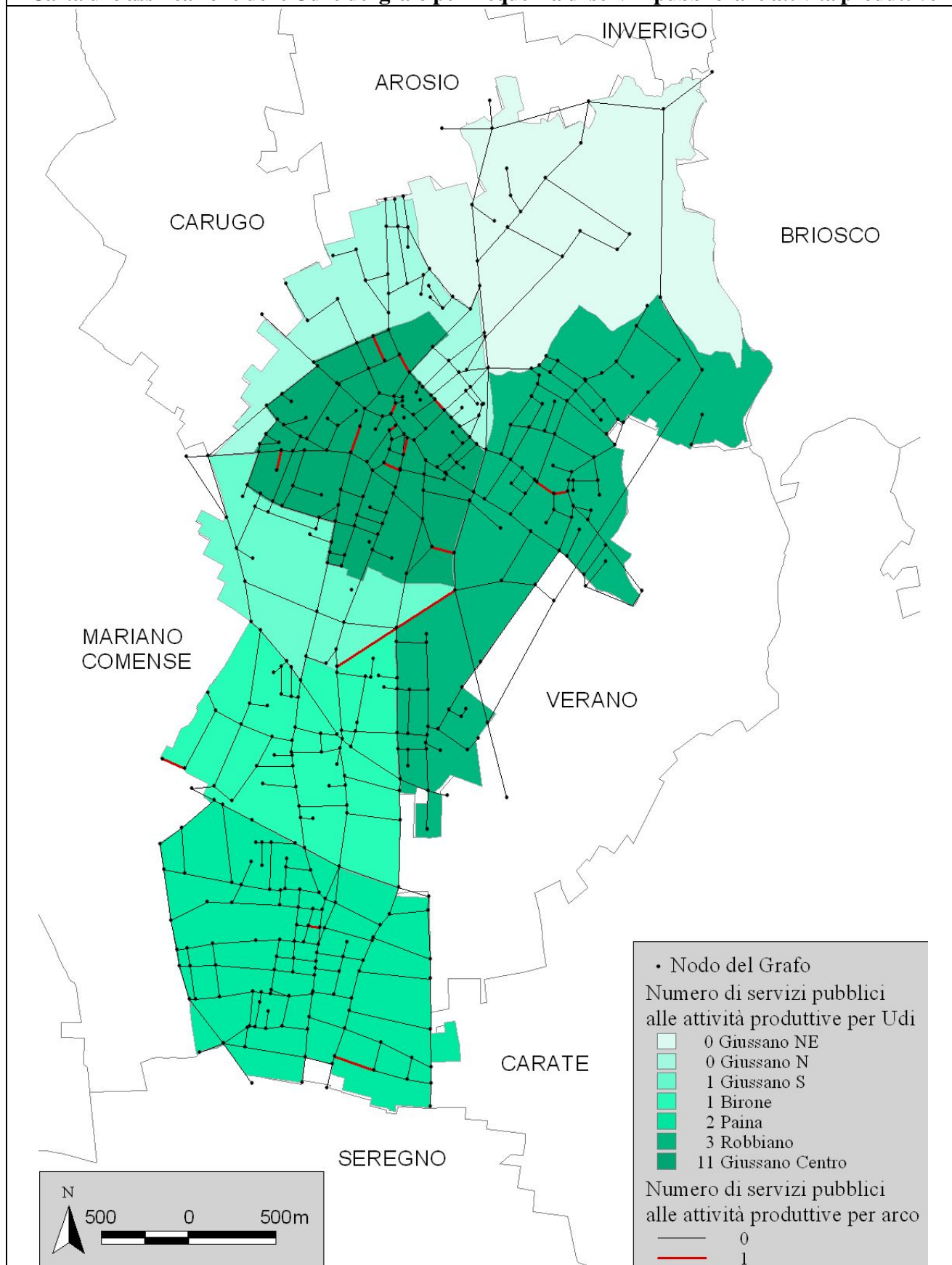


### Carta di classificazione delle Udi e del grafo per frequenza di attività di supporto alla residenza



**Carta di classificazione delle Udi e del grafo  
per frequenza di attività di supporto alla residenza e mq a ruolo**



**Carta di classificazione delle Udi e del grafo per frequenza di servizi pubblici alle attività produttive**




**Carta di classificazione delle Udi e del grafo  
per frequenza di servizi pubblici alle attività produttive e mq a ruolo**

