












Legenda

-  Confine comunale
-  Perimetro ambiti di trasformazione
-  Aree servizi con elevato livello di superficie impermeabilizzata
-  Aree servizi con elevato livello di superficie a verde
-  Aree servizi verdi
-  Aree dei servizi di progetto a valenza ambientale
-  Aree degli ambiti di trasformazione per la piantumazione permanente
-  Aree destinate ad ambiti produttivi e terziari
-  Aree produttive dismesse o sottoutilizzate
-  Aree parcheggio
-  Interventi prioritari di piantumazione lungo la viabilità


Piano di Governo del Territorio

S05

Piano dei Servizi

Infrastrutture per l'efficientamento energetico e per l'invarianza idraulica

Scala 1:5.000
 Data 03.10.2018

BCG ASSOCIATI di Massimo Giuliani | Giovanni Scuto Licia Morengli Marco Tosca | Lorenza Giovenzana Cristiana Bernasconi Antonello Borsani |  TRT Trasporti e Territorio srl