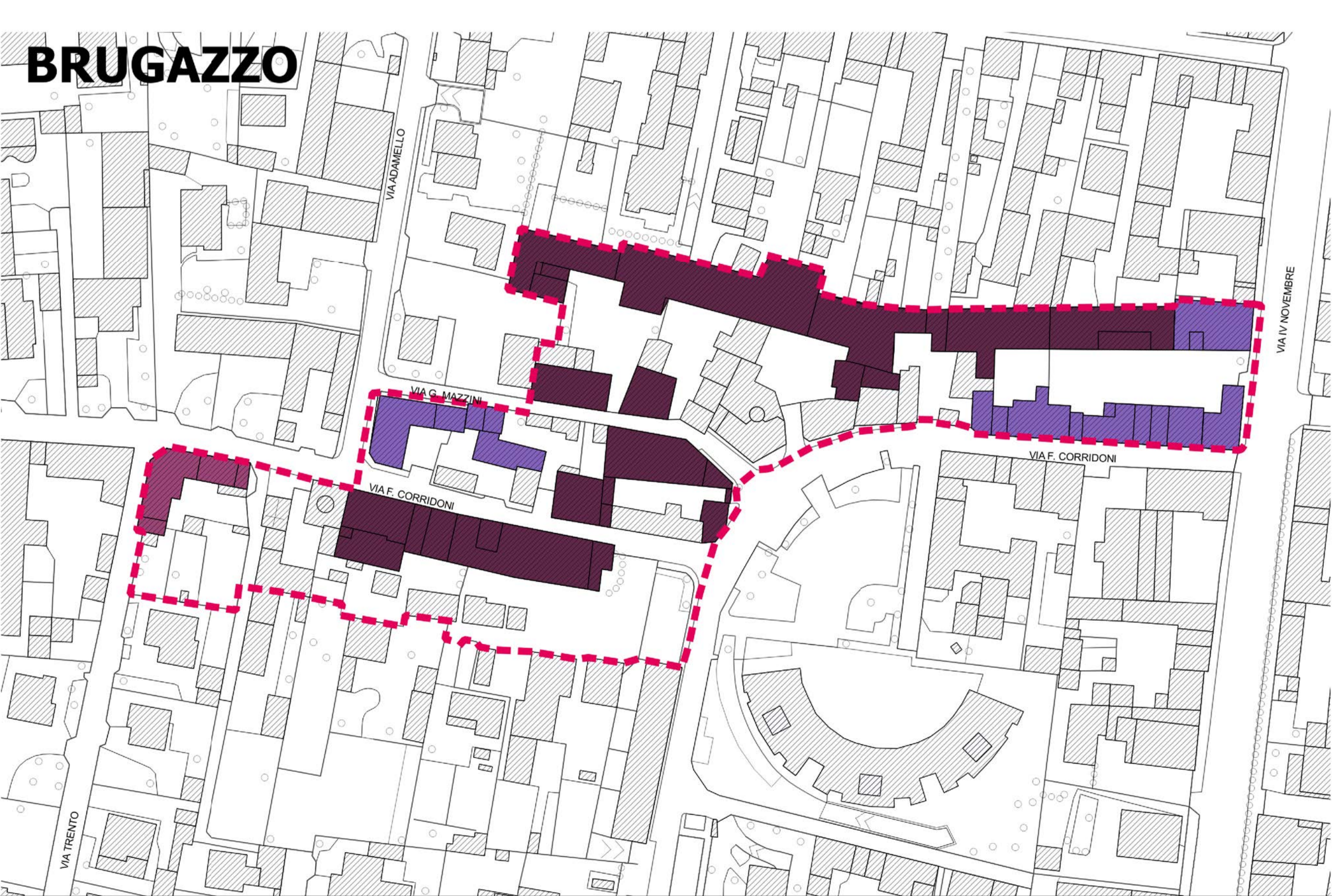
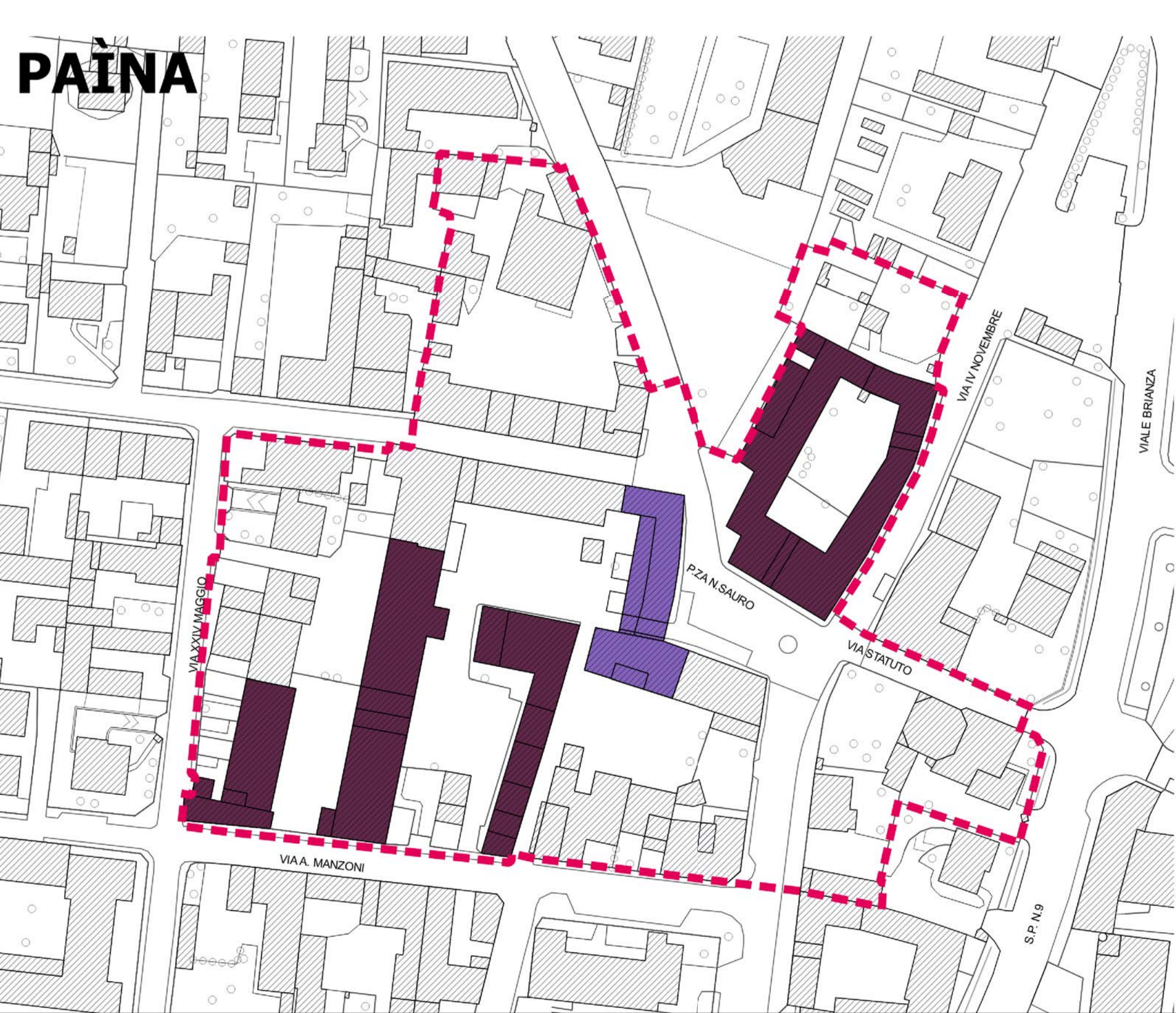
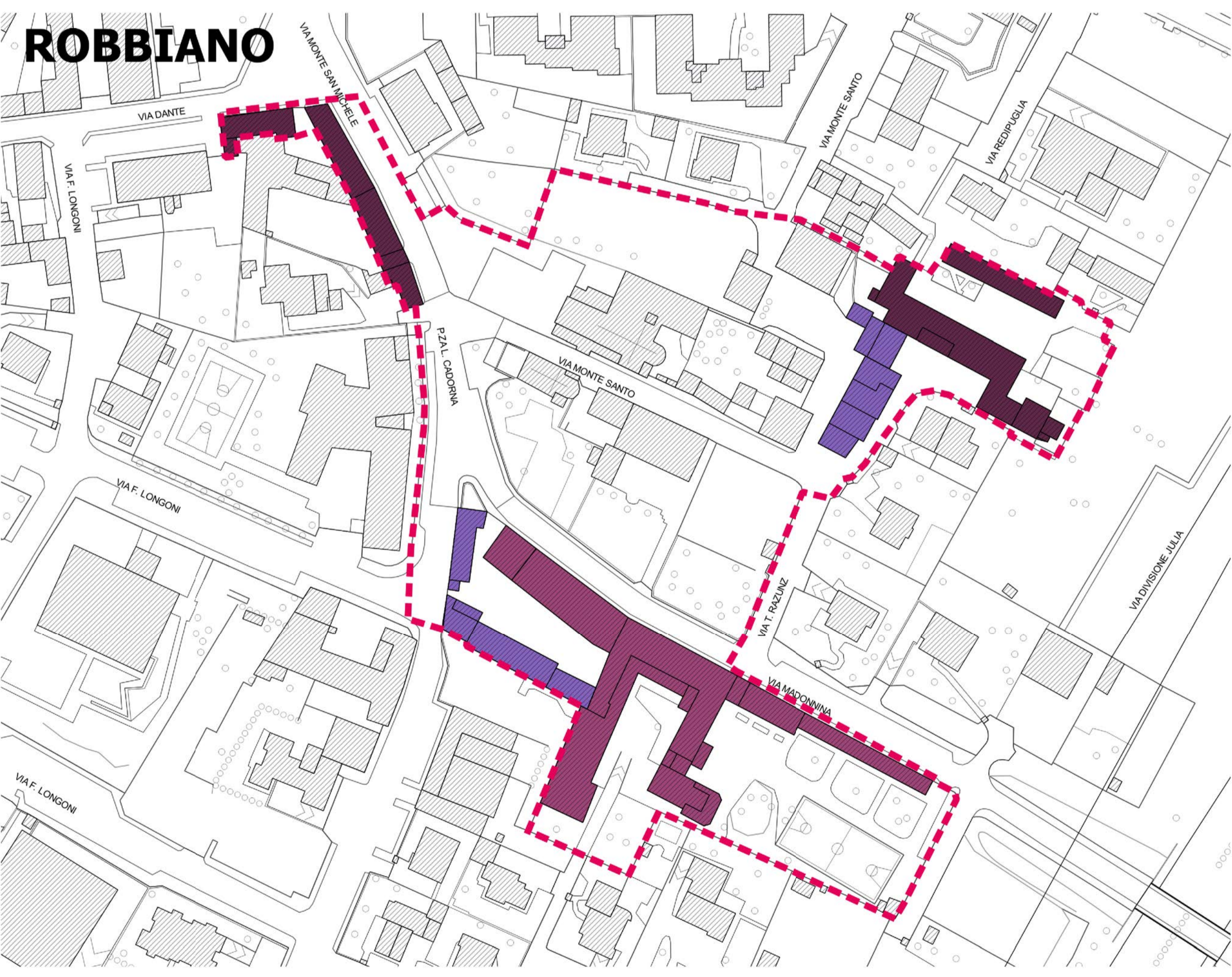
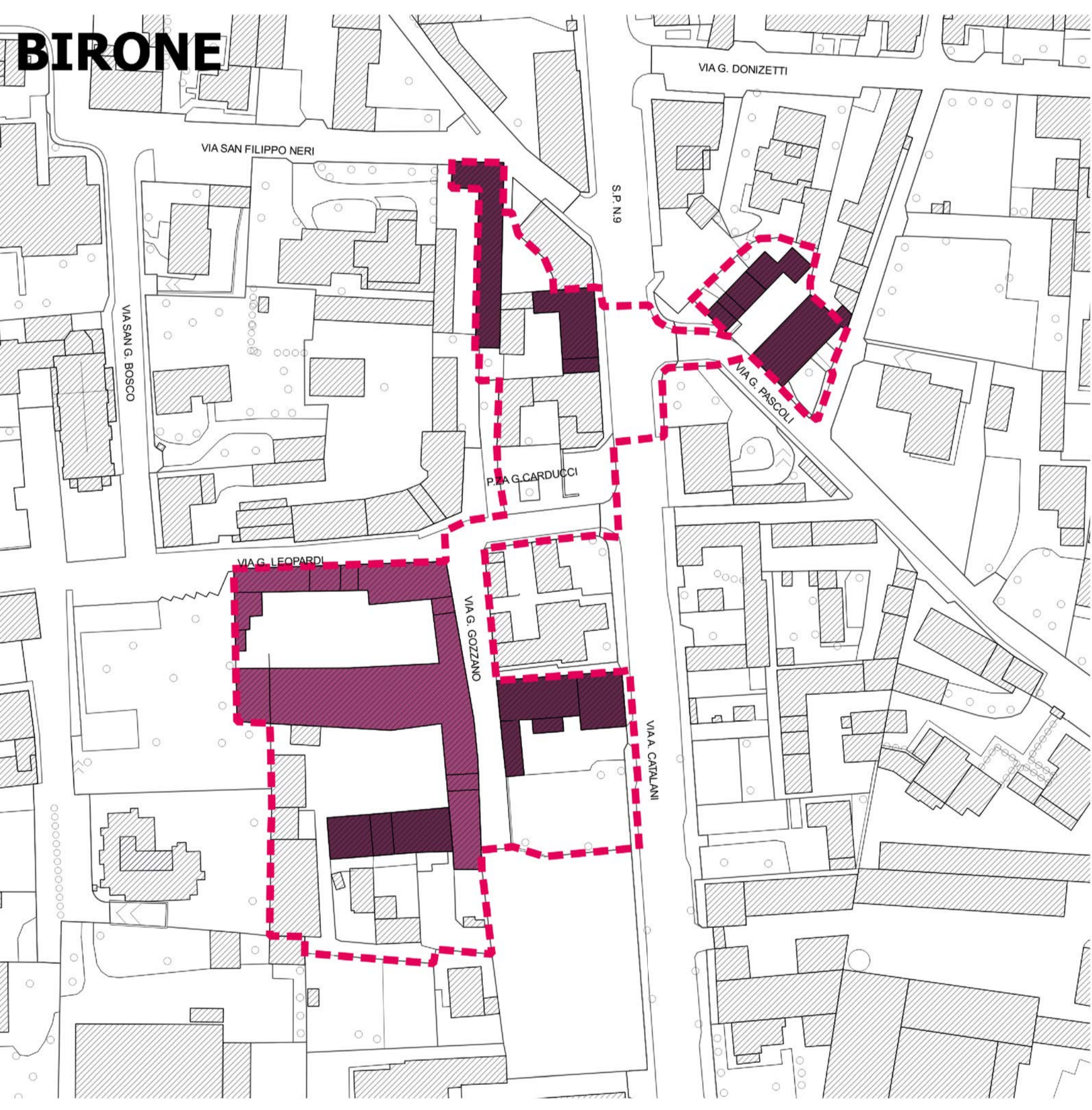
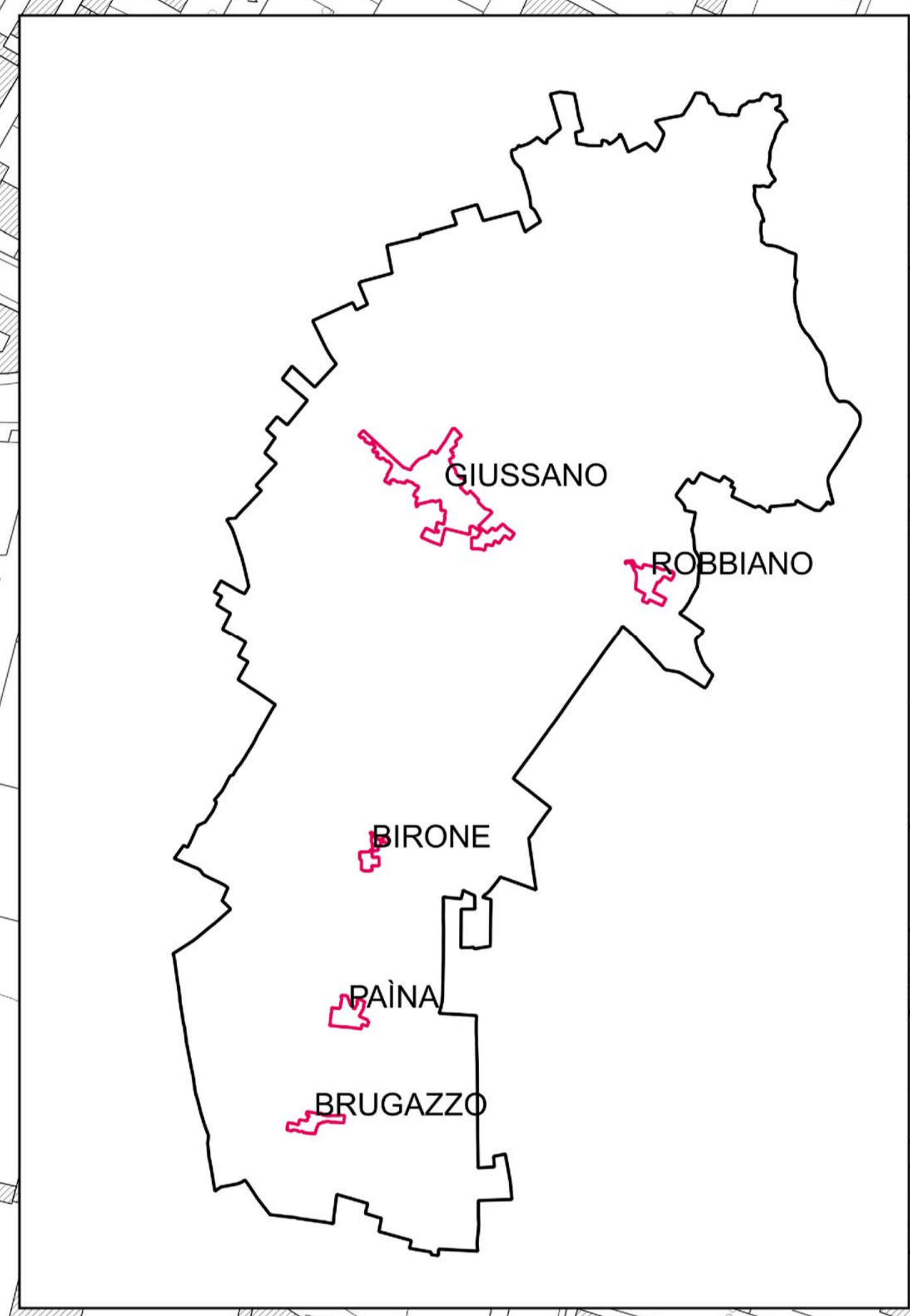


GIUSSANO




- Legenda**
- Confine comunale
 - Perimetro nuclei antica formazione
 - Ambito di trasformazione
- Aggregazioni tipologiche e morfologiche omogenee degli edifici storici**
- Aggregato omogeneo di edifici storici (di 2/3 piani in media) con struttura originaria ben definita, sistema distributivo di grandi dimensioni; l'aggregato compone l'impianto fondamentale del nucleo e definisce uno stretto rapporto con gli spazi aperti e, in genere, crea corti/cortili di buone dimensioni o giardini al suo interno.
 - Aggregato omogeneo di edifici storici (di 2/3 piani in media) con pianta irregolare e struttura costituita dall'aggiunta di elementi a schiera e articolazioni non coordinate dei corpi edilizi; l'aggregato compone una larga parte del nucleo e, in genere, crea corti e cortili di medie/piccole dimensioni, spesso irregolari.
- Aggregazioni tipologiche e morfologiche disomogenee degli edifici storici**
- Aggregato altamente disomogeneo di edifici storici con caratteristiche tipologiche e morfologiche varie.
 - Aggregato parzialmente disomogeneo di edifici storici con caratteristiche tipologiche e morfologiche varie.

GIUSSANO
PIAZZA ALDO MORO, 1

Piano di Governo del Territorio
R03.1
Piano delle Regole

Nuclei di Antica Formazione: aggregati storici

AGGREGAZIONI MORFOLOGICHE E TIPOLOGICHE



Data: 19.06.2018
Scala 1:1.000