



**GIUSSANO**  
PIAZZA ALDO MORO, 1

Piano di Governo del Territorio

# S09

Adozione:

delibera C.C. n. 57 del 23.11.2018

Approvazione:

.....

Piano dei Servizi

**Piano Urbano Generale dei Servizi del Sottosuolo**

# Elaborati cartografici



**Data 19.06.2018**

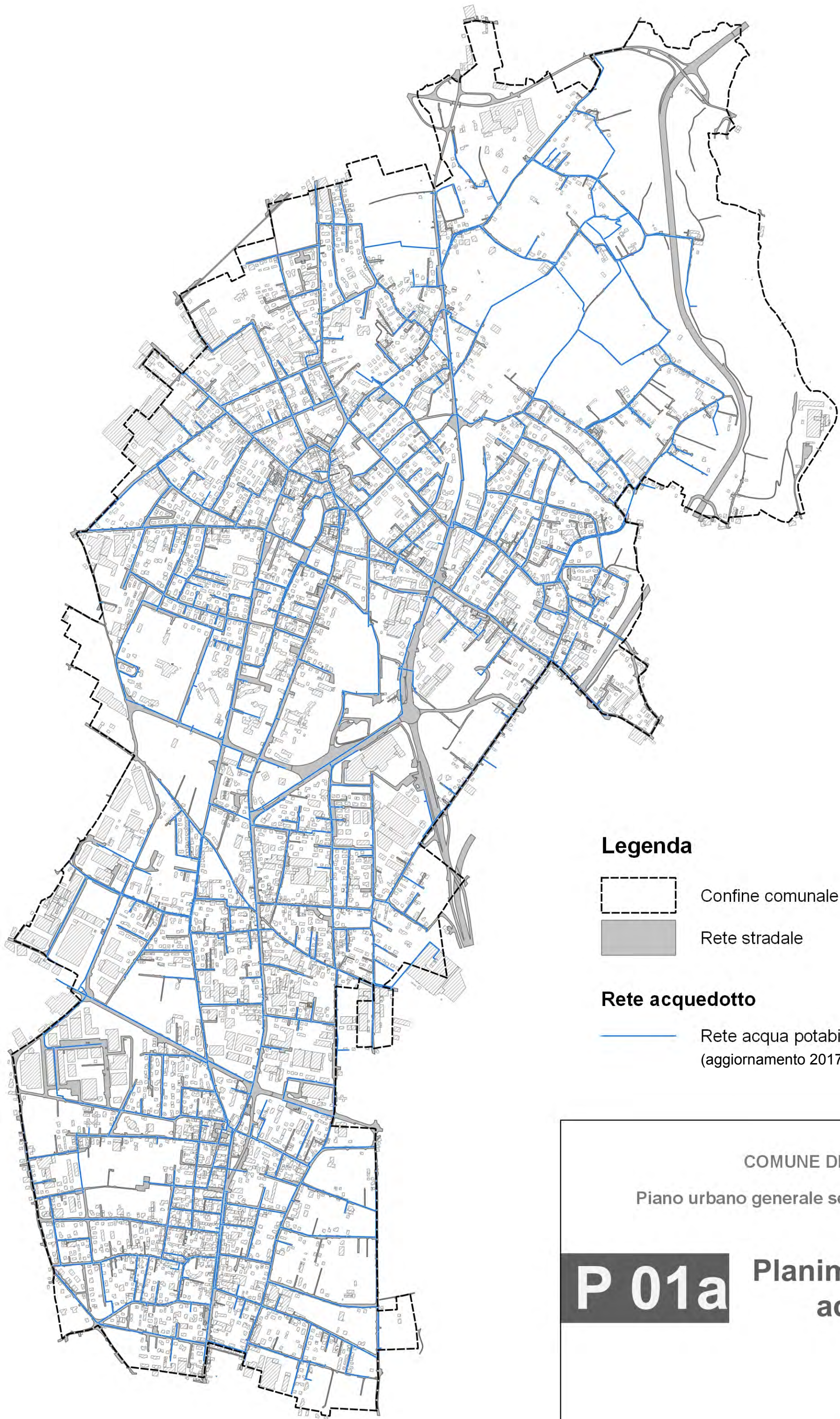
BCG ASSOCIATI  
di Massimo Giuliani

Giovanni Sciuto  
Licia Morengi  
Marco Tosca



Lorenzo Giovenzana  
Cristiana Bernasconi  
Antonello Borsani




TRT Trasporti e Territorio srl



**Legenda**

-  Confine comunale
-  Rete stradale

**Rete acquedotto**

-  Rete acqua potabile (BrianzAcque) (aggiornamento 2017)

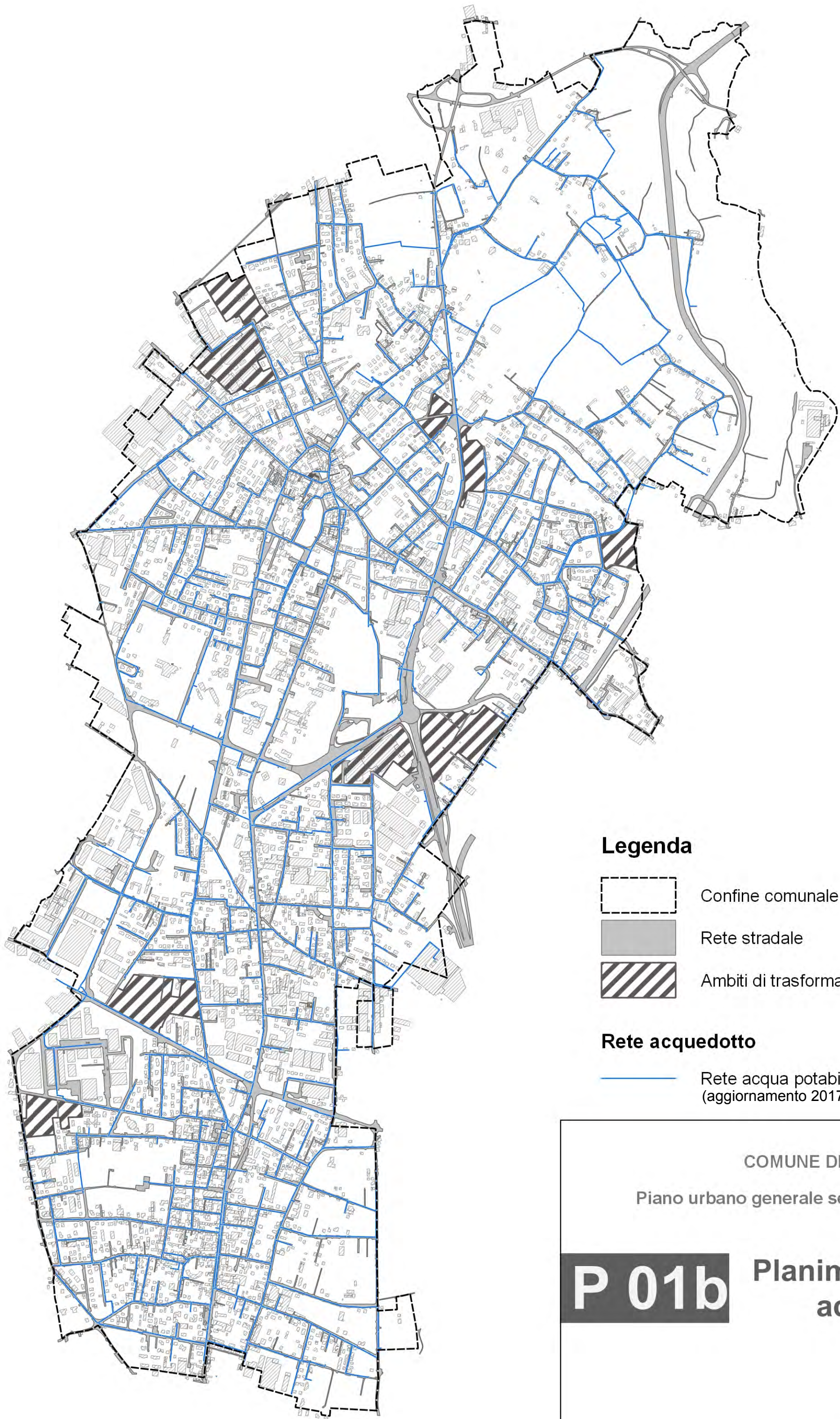
COMUNE DI GIUSSANO 

Piano urbano generale servizi sottosuolo (P.U.G.S.S.)




**P 01a**

**Planimetria rete acquedotto**


Scala 1:15.000  
Data 19.06.2018



**Legenda**

-  Confine comunale
-  Rete stradale
-  Ambiti di trasformazione

**Rete acquedotto**

-  Rete acqua potabile (BrianzAcque) (aggiornamento 2017)

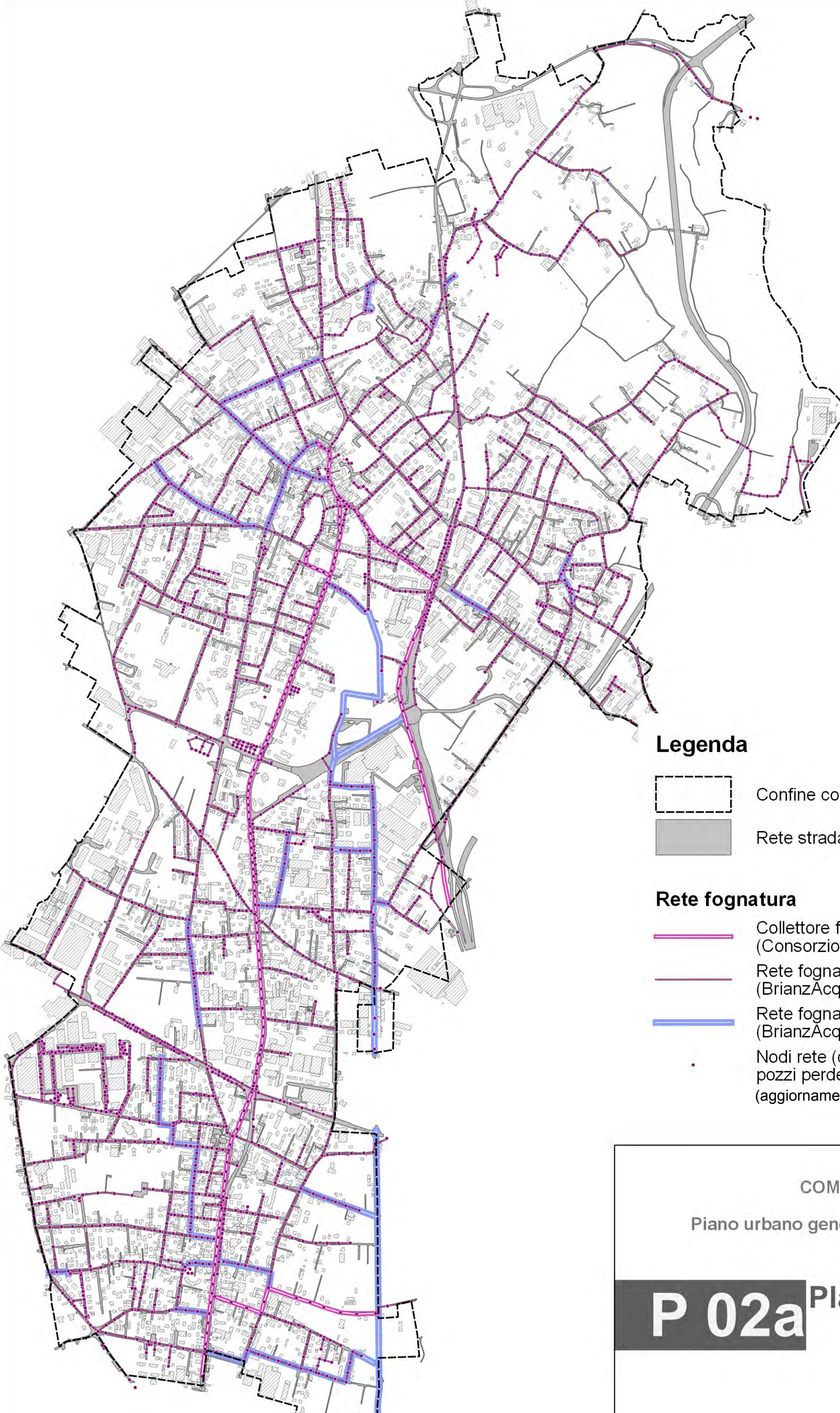
COMUNE DI GIUSSANO 

Piano urbano generale servizi sottosuolo (P.U.G.S.S.)

**P 01b**

**Planimetria rete acquedotto**





Scala 1:15.000  
Data 19.06.2018



**Legenda**

-  Confine comunale
-  Rete stradale

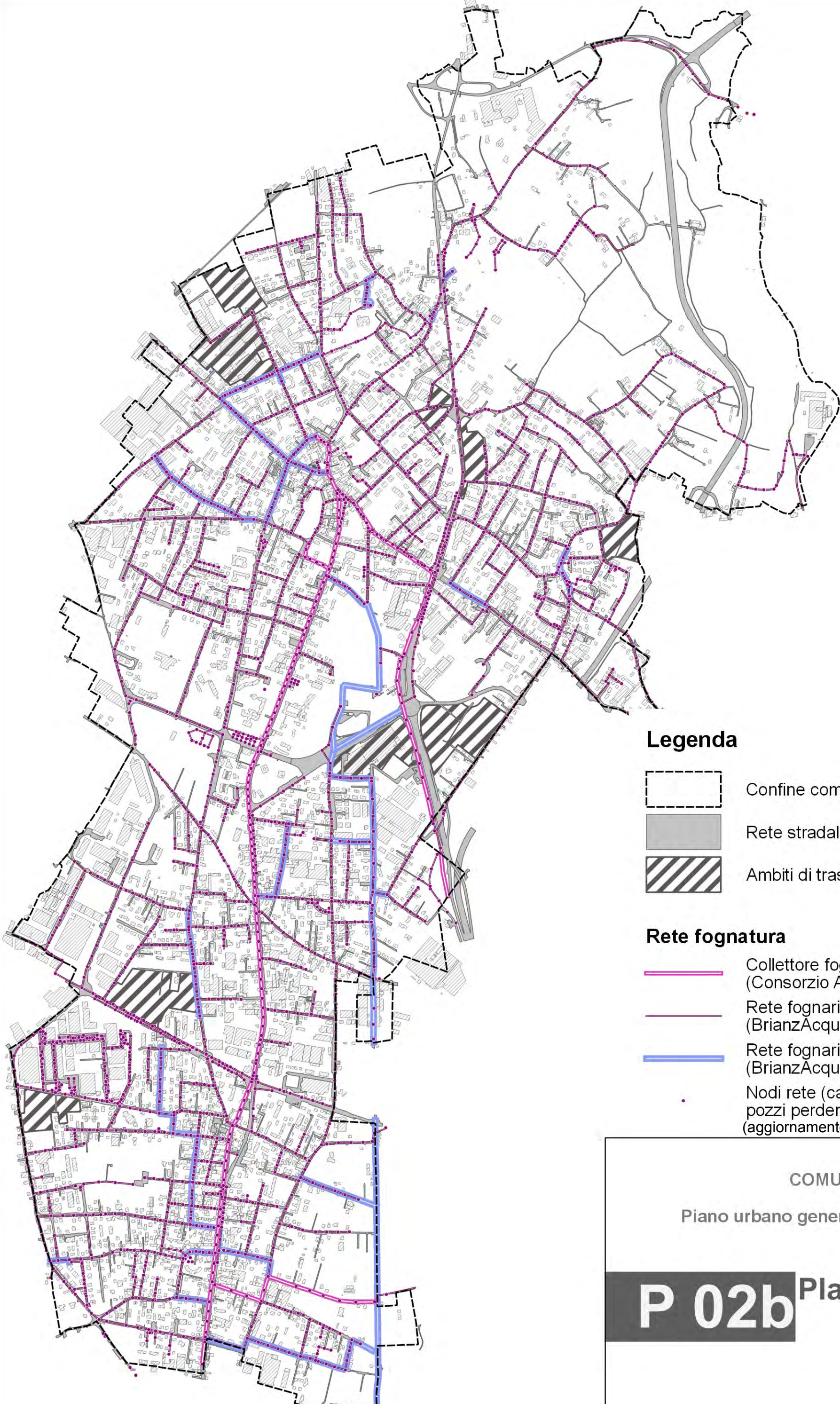
**Rete fognatura**

-  Collettore fognario intercomunale (Consorzio ALSI )
-  Rete fognaria comunale (BrianzAcque)
-  Rete fognaria di progetto (BrianzAcque)
-  Nodi rete (camerette d'ispezione, pozzi perdenti, sfioratori.....) (aggiornamento 2018)




COMUNE DI GIUSSANO 

Piano urbano generale servizi sottosuolo (P.U.G.S.S.)





**P 02a** Planimetria rete fognatura



**Legenda**

-  Confine comunale
-  Rete stradale
-  Ambiti di trasformazione

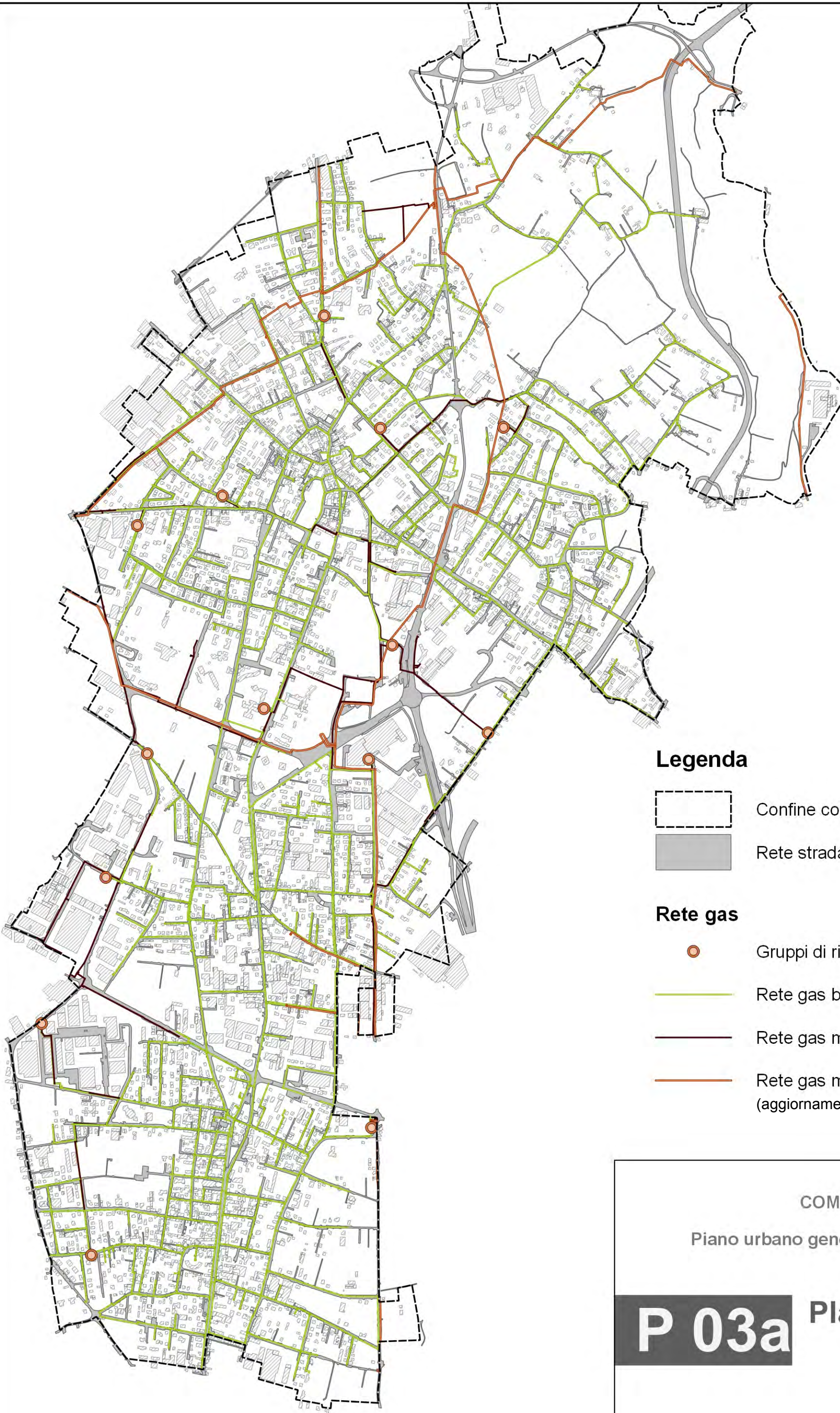
**Rete fognatura**

-  Collettore fognario intercomunale (Consorzio ALSI )
-  Rete fognaria comunale (BrianzAcque)
-  Rete fognaria di progetto (BrianzAcque)
-  Nodi rete (camerette d'ispezione, pozzi perdenti, sfioratori.....) (aggiornamento 2018)

COMUNE DI GIUSSANO 

Piano urbano generale servizi sottosuolo (P.U.G.S.S.)

**P 02b** Planimetria rete fognatura




### Legenda

-  Confine comunale
-  Rete stradale

### Rete gas

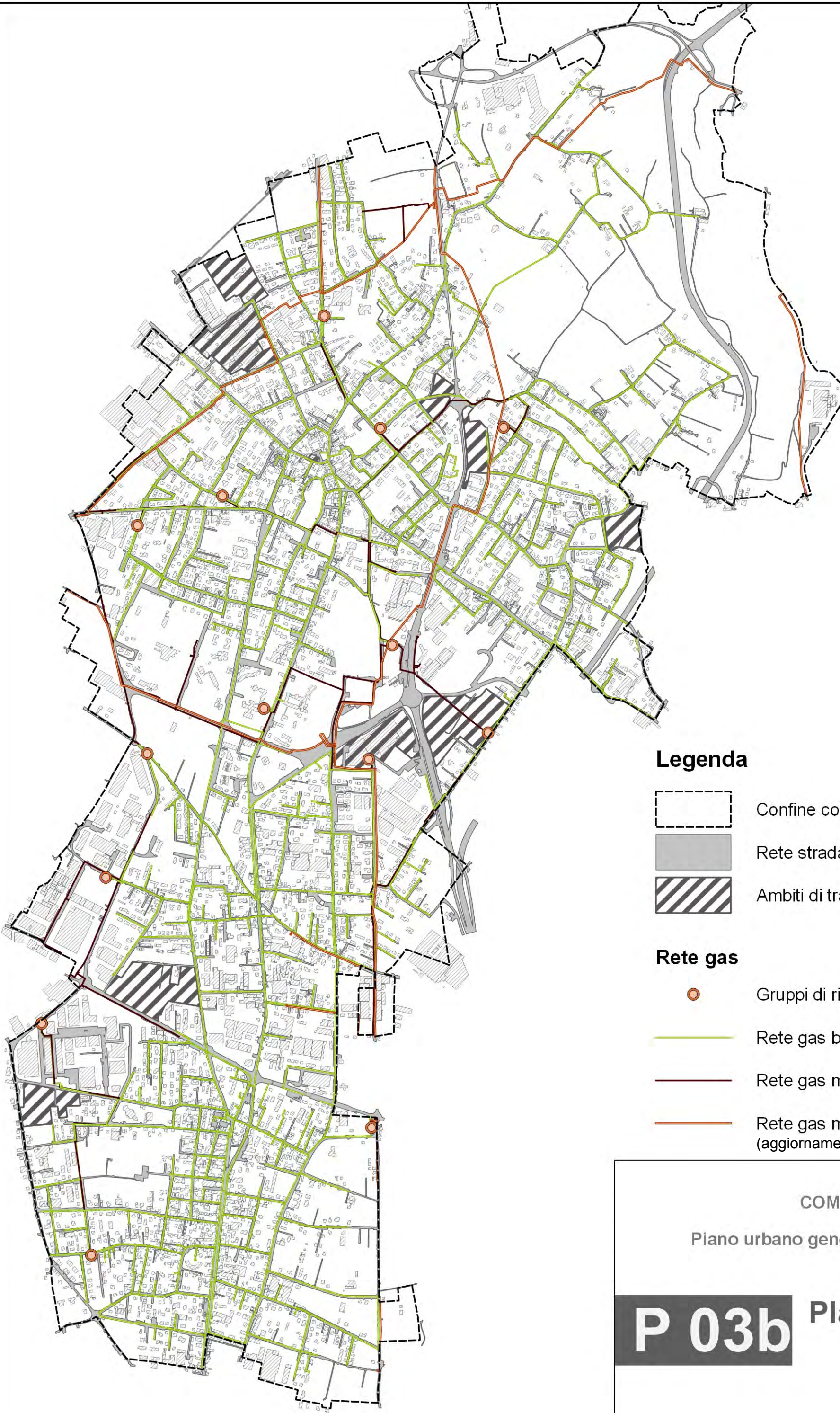
-  Gruppi di riduzione
-  Rete gas bassa pressione (Gelsia)
-  Rete gas media pressione (Gelsia)
-  Rete gas media pressione (Snam) (aggiornamento 2017)

COMUNE DI GIUSSANO 




Piano urbano generale servizi sottosuolo  
(P.U.G.S.S.)

# P 03a Planimetria rete gas

Scala 1:15.000  
Data 19.06.2018




**Legenda**

-  Confine comunale
-  Rete stradale
-  Ambiti di trasformazione

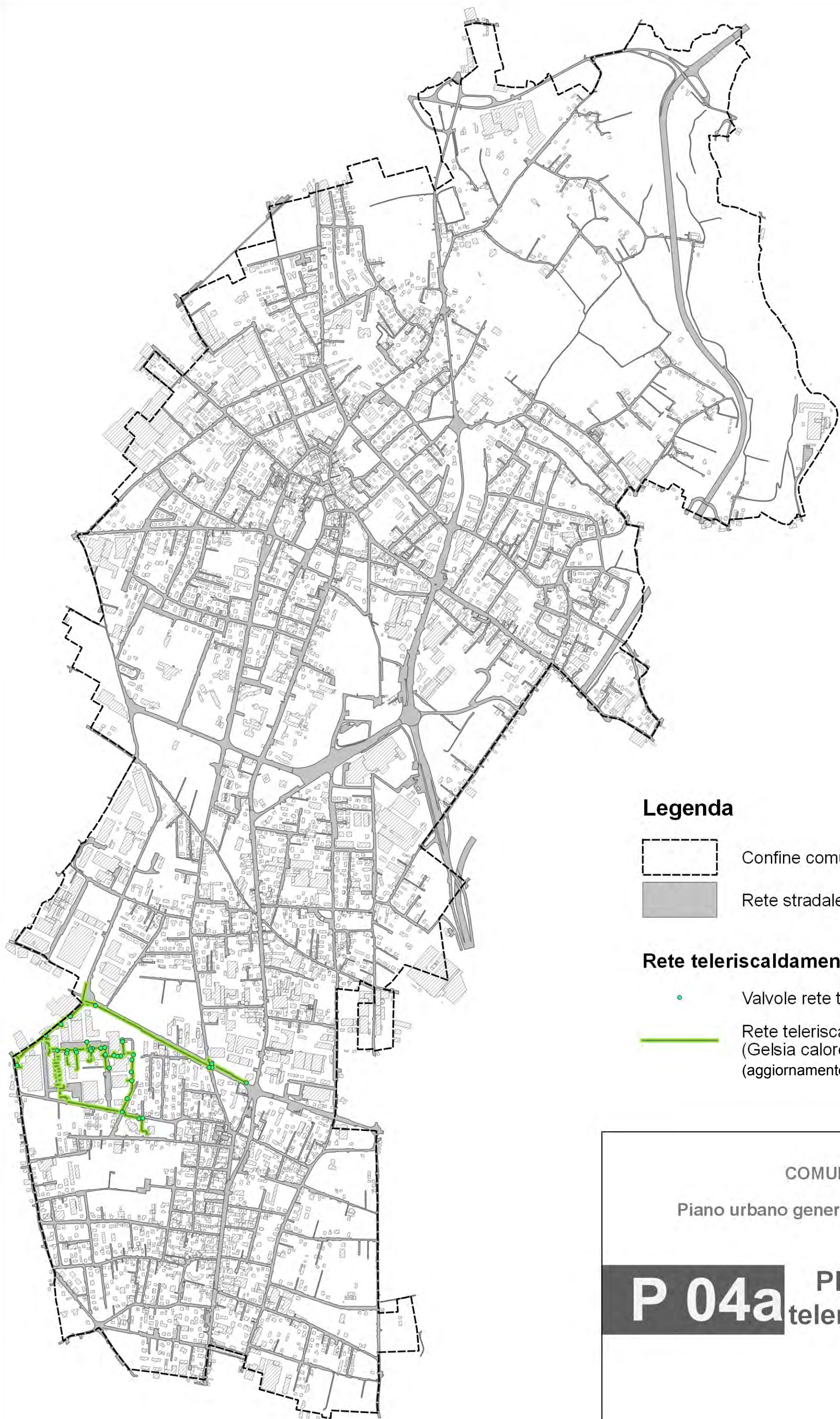
**Rete gas**

-  Gruppi di riduzione
-  Rete gas bassa pressione (Gelsia)
-  Rete gas media pressione (Gelsia)
-  Rete gas media pressione (Snam) (aggiornamento 2017)

COMUNE DI GIUSSANO 

Piano urbano generale servizi sottosuolo  
(P.U.G.S.S.)

**P 03b** Planimetria rete gas




**Legenda**

- Confine comunale
- Rete stradale

**Rete teleriscaldamento**

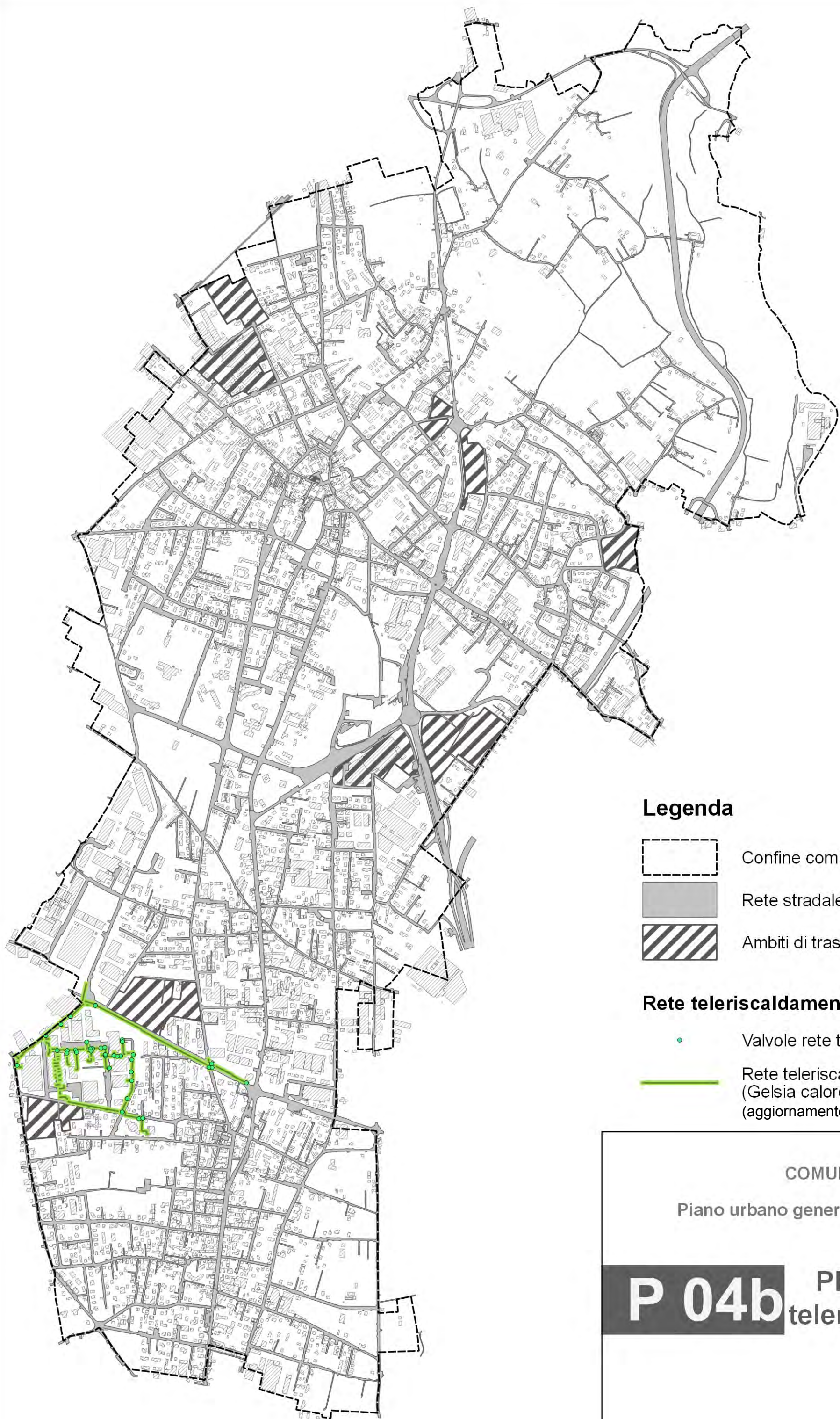
- Valvole rete teleriscaldamento
- Rete teleriscaldamento (Gelsia calore) (aggiornamento 2017)

COMUNE DI GIUSSANO 




Piano urbano generale servizi sottosuolo (P.U.G.S.S.)

**P 04a** Planimetria rete teleriscaldamento








**Legenda**

-  Confine comunale
-  Rete stradale
-  Ambiti di trasformazione

**Rete teleriscaldamento**

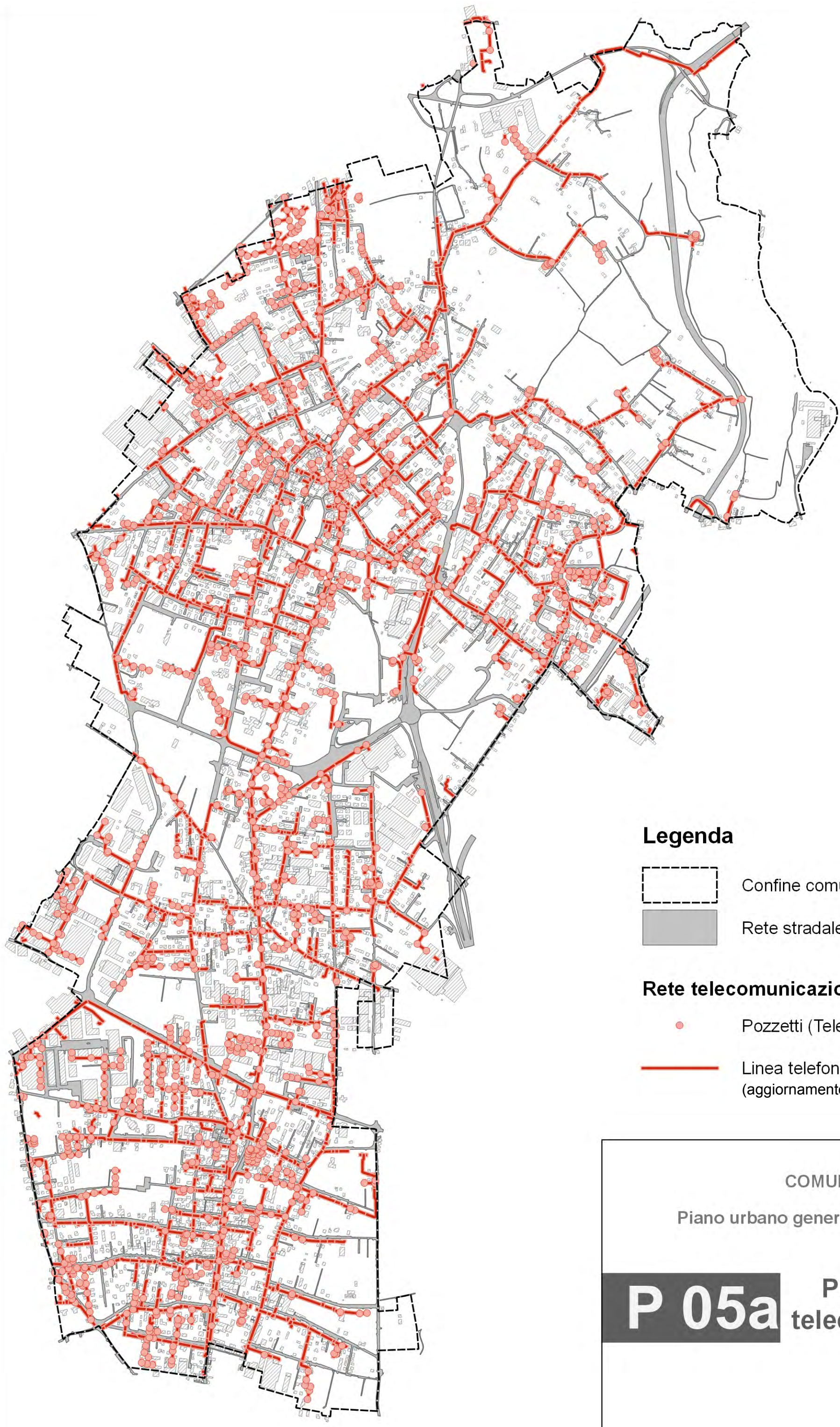
-  Valvole rete teleriscaldamento
-  Rete teleriscaldamento (Gelsia calore) (aggiornamento 2017)

COMUNE DI GIUSSANO 

Piano urbano generale servizi sottosuolo (P.U.G.S.S.)

**P 04b** Planimetria rete teleriscaldamento



Scala 1:15.000  
Data 19.06.2018



### Legenda

-  Confine comunale
-  Rete stradale

### Rete telecomunicazioni

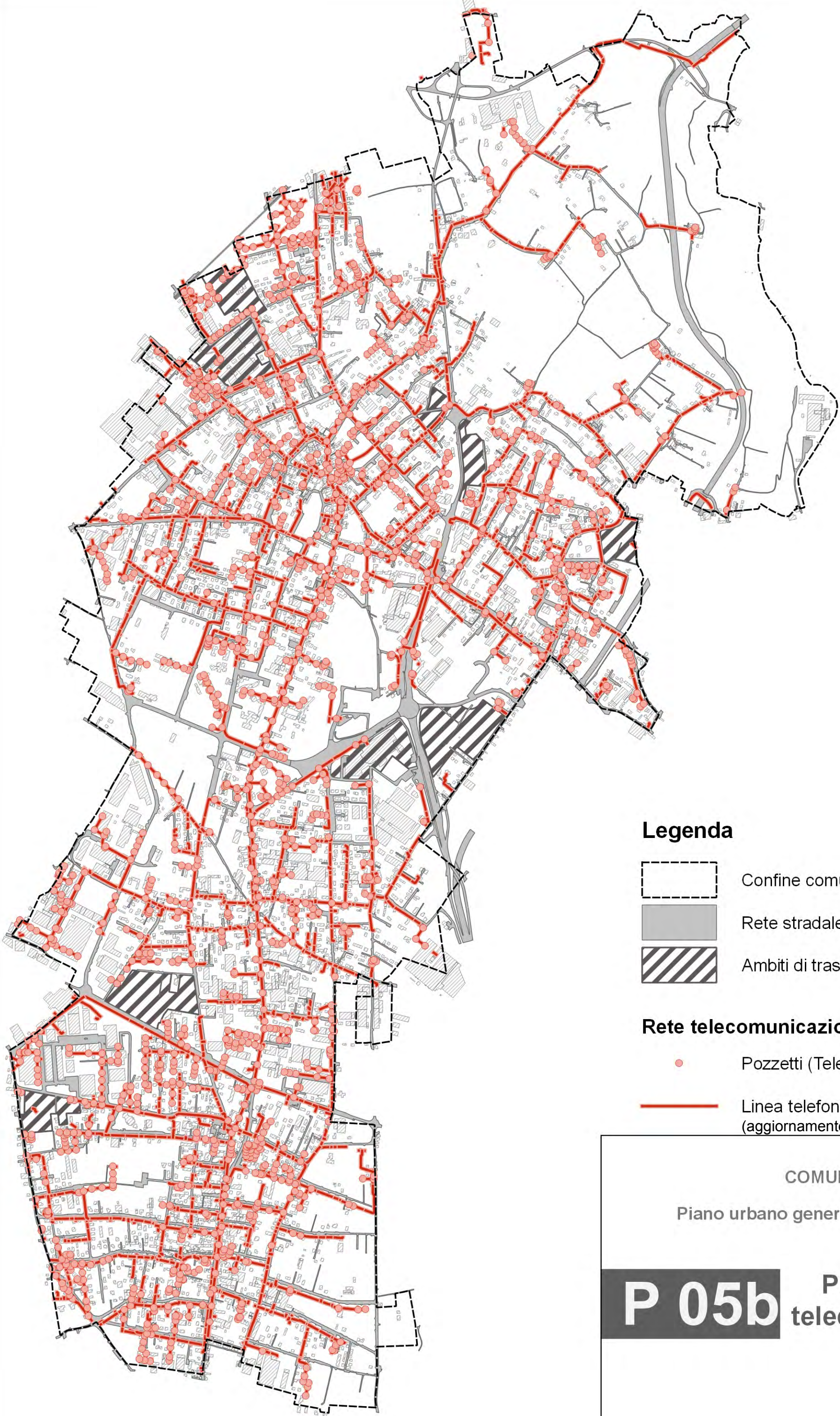
-  Pozzetti (Telecom)
-  Linea telefonica (Telecom)  
(aggiornamento 2017)

COMUNE DI GIUSSANO 




Piano urbano generale servizi sottosuolo  
(P.U.G.S.S.)

# P 05a Planimetria rete telecomunicazioni

Scala 1:15.000  
Data 19.06.2018



**Legenda**

-  Confine comunale
-  Rete stradale
-  Ambiti di trasformazione

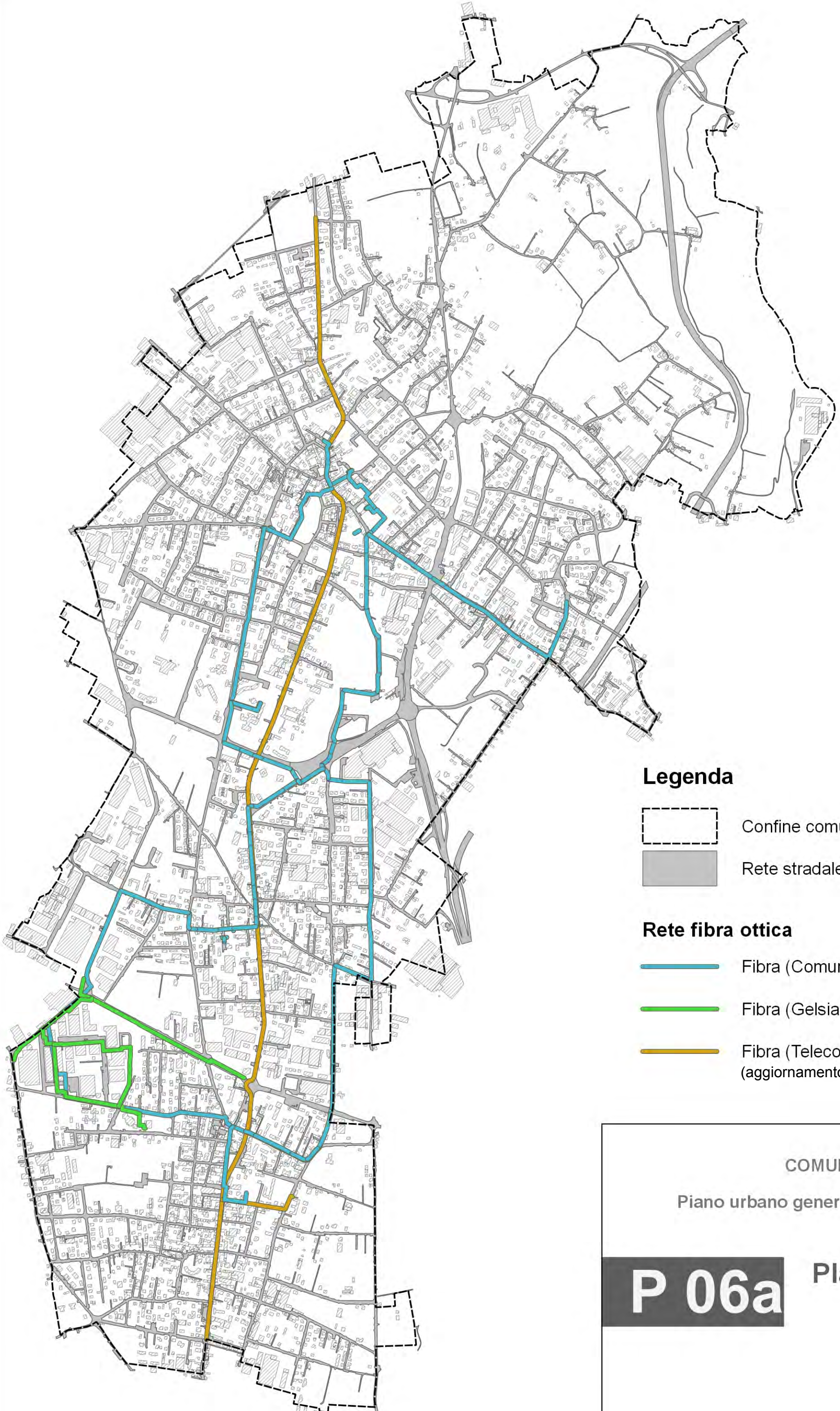
**Rete telecomunicazioni**

-  Pozzetti (Telecom)
-  Linea telefonica (Telecom)  
(aggiornamento 2017)



COMUNE DI GIUSSANO 

Piano urbano generale servizi sottosuolo  
(P.U.G.S.S.)




**P 05b** Planimetria rete telecomunicazioni



**Legenda**

-  Confine comunale
-  Rete stradale

**Rete fibra ottica**

-  Fibra (Comune di Giussano)
-  Fibra (Gelsia Calore)
-  Fibra (Telecom)  
(aggiornamento 2017)

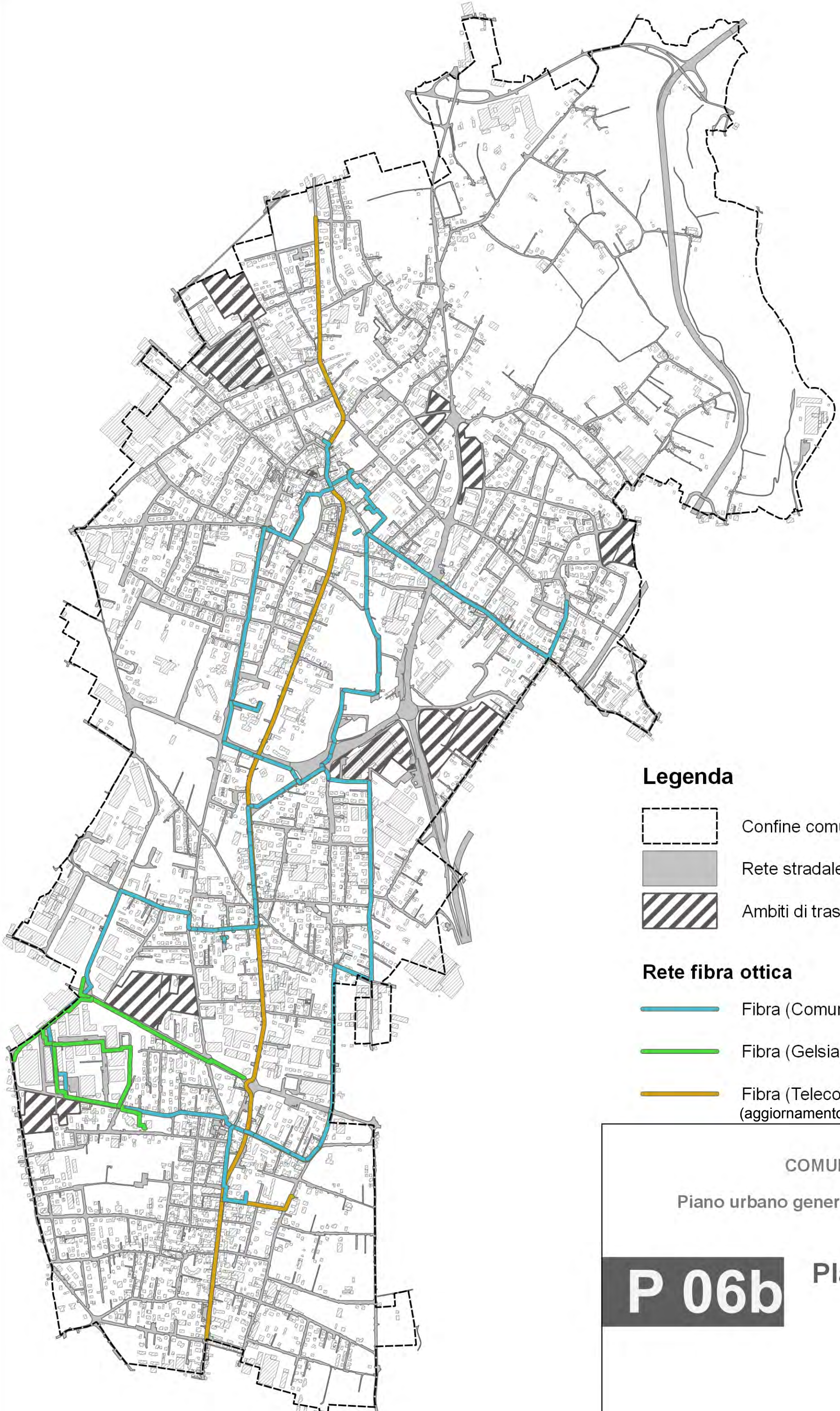
COMUNE DI GIUSSANO 

Piano urbano generale servizi sottosuolo  
(P.U.G.S.S.)




**P 06a**

**Planimetria rete  
fibra ottica**

Scala 1:15.000  
Data 19.06.2018



**Legenda**

-  Confine comunale
-  Rete stradale
-  Ambiti di trasformazione

**Rete fibra ottica**

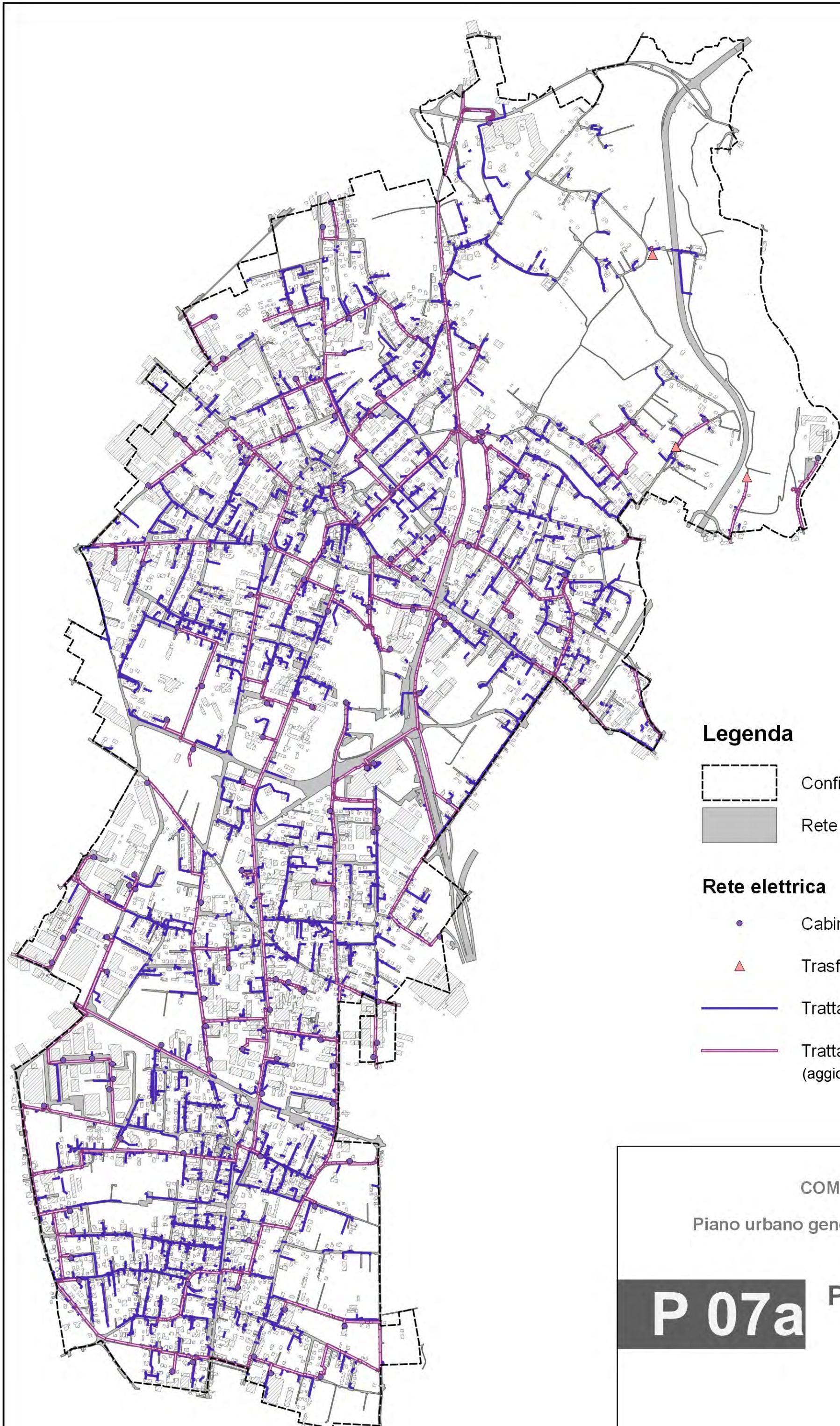
-  Fibra (Comune di Giussano)
-  Fibra (Gelsia Calore)
-  Fibra (Telecom)  
(aggiornamento 2017)

COMUNE DI GIUSSANO 


Piano urbano generale servizi sottosuolo  
(P.U.G.S.S.)

**P 06b**

**Planimetria rete  
fibra ottica**




### Legenda

-  Confine comunale
-  Rete stradale

### Rete elettrica

-  Cabina di trasformazione
-  Trasformatore MT
-  Tratta BT interrata (Enel)
-  Tratta MT interrata (Enel) (aggiornamento 2017)

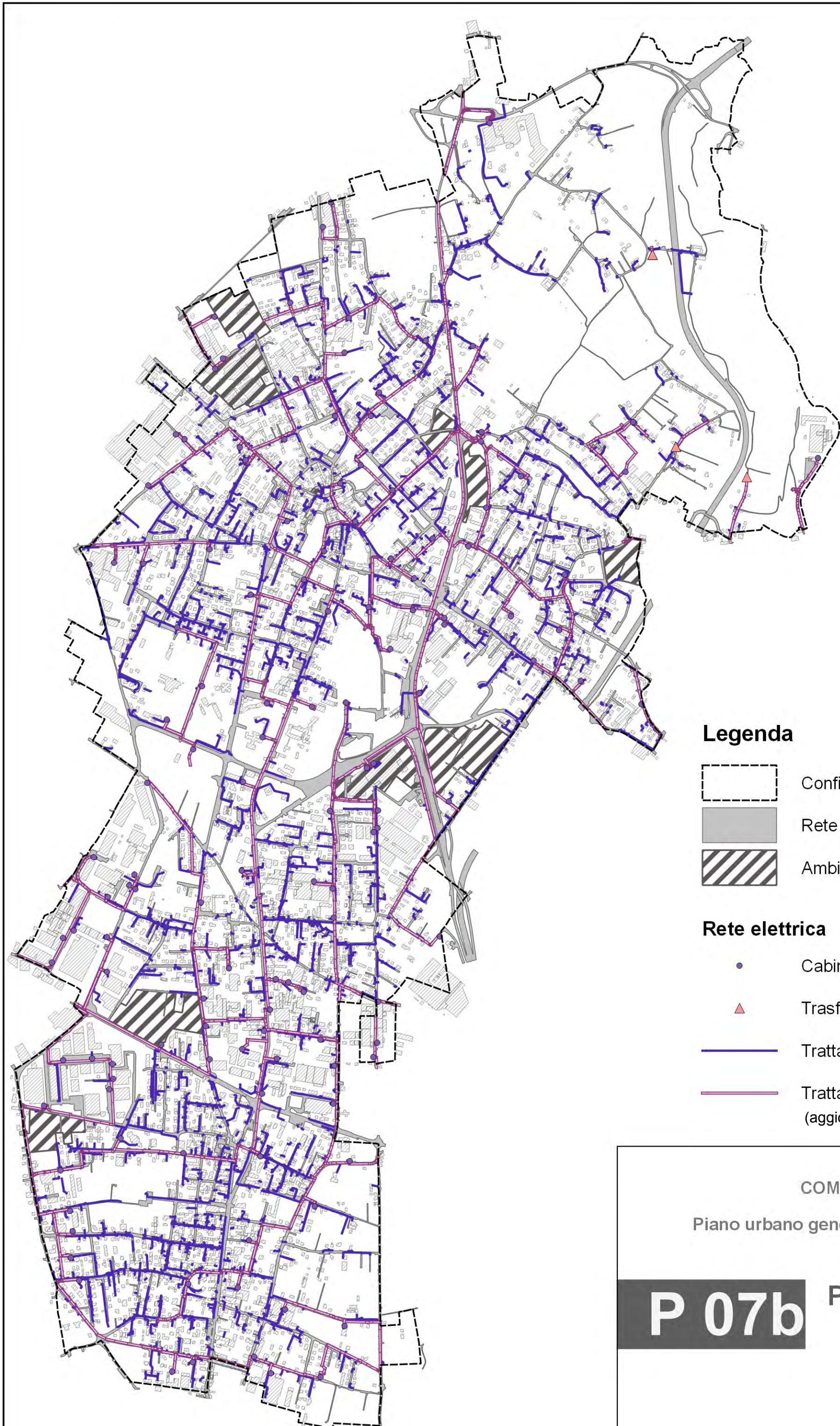
COMUNE DI GIUSSANO 

Piano urbano generale servizi sottosuolo  
(P.U.G.S.S.)




**P 07a**

**Planimetria rete  
elettrica**

Scala 1:15.000  
Data 19.06.2018



**Legenda**

-  Confine comunale
-  Rete stradale
-  Ambiti di trasformazione

**Rete elettrica**

-  Cabina di trasformazione
-  Trasformatore MT
-  Tratta BT interrata (Enel)
-  Tratta MT interrata (Enel)  
(aggiornamento 2017)

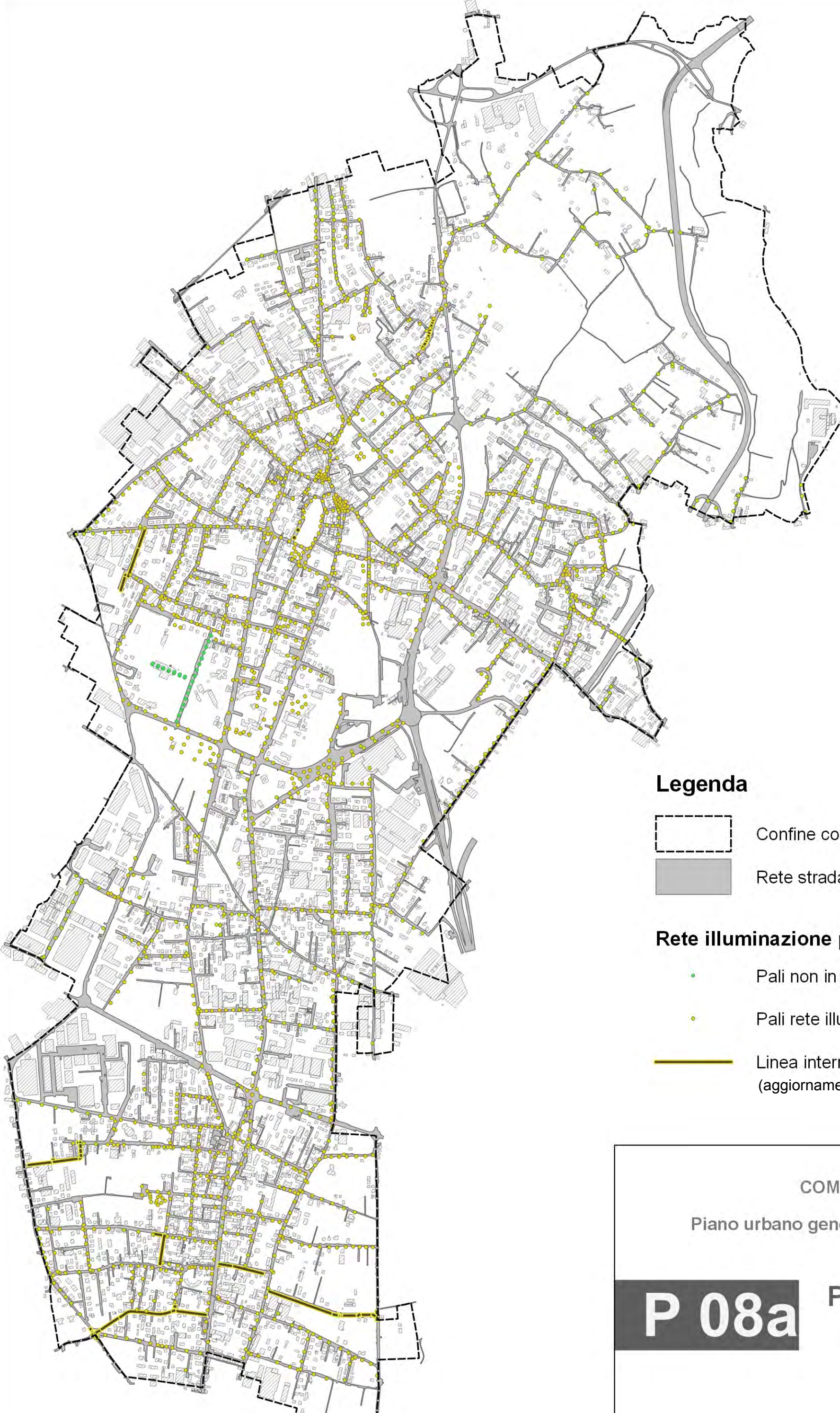
COMUNE DI GIUSSANO 

Piano urbano generale servizi sottosuolo  
(P.U.G.S.S.)


**P 07b**

**Planimetria rete  
elettrica**




Scala 1:15.000  
Data 19.06.2018



**Legenda**

-  Confine comunale
-  Rete stradale

**Rete illuminazione pubblica**

-  Pali non in gestione
-  Pali rete illum. pubblica
-  Linea interrata (Enel Sole)  
(aggiornamento 2017)

COMUNE DI GIUSSANO 

Piano urbano generale servizi sottosuolo  
(P.U.G.S.S.)

**P 08a**




**Planimetria rete  
illuminazione  
pubblica**

Scala 1:15.000  
Data 19.06.2018









**Legenda**

-  Confine comunale
-  Rete stradale
-  Ambiti di trasformazione

**Rete illuminazione pubblica**

-  Pali non in gestione
-  Pali rete illum. pubblica
-  Linea interrata (Enel Sole)  
(aggiornamento 2017)

COMUNE DI GIUSSANO 

Piano urbano generale servizi sottosuolo  
(P.U.G.S.S.)

**P 08b**

**Planimetria rete  
illuminazione  
pubblica**

Scala 1:15.000  
Data 19.06.2018