






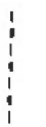

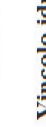
**LEGENDA**

Acque potabili: rispetto capitazioni (D.Lgs. 152/3/04/2006, art. 94)

-  Zona di rispetto (200 m)
-  Zona di tutela assoluta

**Vincoli di difesa del suolo**

Piano Stralcio di Assetto Idrogeologico (DFCM 24 maggio 2001)  
I limiti riportati in carta sono stati modificati ai sensi DGR. 8/1566 22/12/05

-  Fascia A - di deflusso della piena
-  Fascia B - di esondazione
-  Limite di progetto tra la fascia B e la fascia C
-  Fascia C - area di esondazione per piena catastrofica

**Vincolo idrogeologico**

(ripreso dagli atteri formati dalla provincia)





**Reticolo idrografico**




Fascia di 10 m e 4 m ai sensi RD 523/1904



**Vincoli derivanti dal Digs 42/22/01/04**








-  Vincolo paesistico sui corsi d'acqua (150 m - art. 142)
-  Perimetro del Parco Regionale della Valle del Lambro

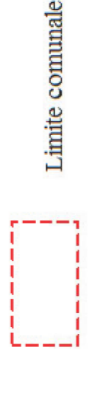
**Vincoli derivanti dal Piano Territoriale del Parco Valle del Lambro (DGR 7/601 28/07/2000)**

-  Ambiti di interesse naturalistico: aree umide (art. 15 NTA del PT PVL)
-  Ambiti boscati (art. 16 NTA del PT PVL)
-  Ambiti degradati (art. 19 NTA del PT PVL)

**Piano Territoriale di Coordinamento della Provincia di Milano (Del. C.P. 55/14/10/03)**

Elementi geomorfologici (art. 51 NTA del PTCP), ridefiniti nel presente lavoro

-  Cordoni morenici
-  Orti di terrazzo
-  Ambiti di rilevanza paesistica (art. 31 NTA del PTCP)
-  Ambiti di rilevanza naturalistica (art. 32 NTA del PTCP)
-  Aree boscate (art. 63 NTA del PTCP)
-  Stagni, lucche e zone umide estese (art. 66 NTA del PTCP)
-  Stabilimenti a rischio di incidente rilevante (art. 49 NTA del PTCP)



Limite comunale

**GIUSSANO**  
PIAZZA ALDO MORO, 1

Piano di Governo del Territorio

**4.1**

Documento di Piano  
Componente geologica, idrogeologica e sismica

**Carta dei vincoli (foglio a)**



Scala 1:5.000  
Data 03.10.2018

BCG ASSOCIATI  
Giuseppe Gualdi

Ufficio Urbanistica  
Cristina Barattolo  
Antonio Bossari

TRT Trasporti e Territorio srl