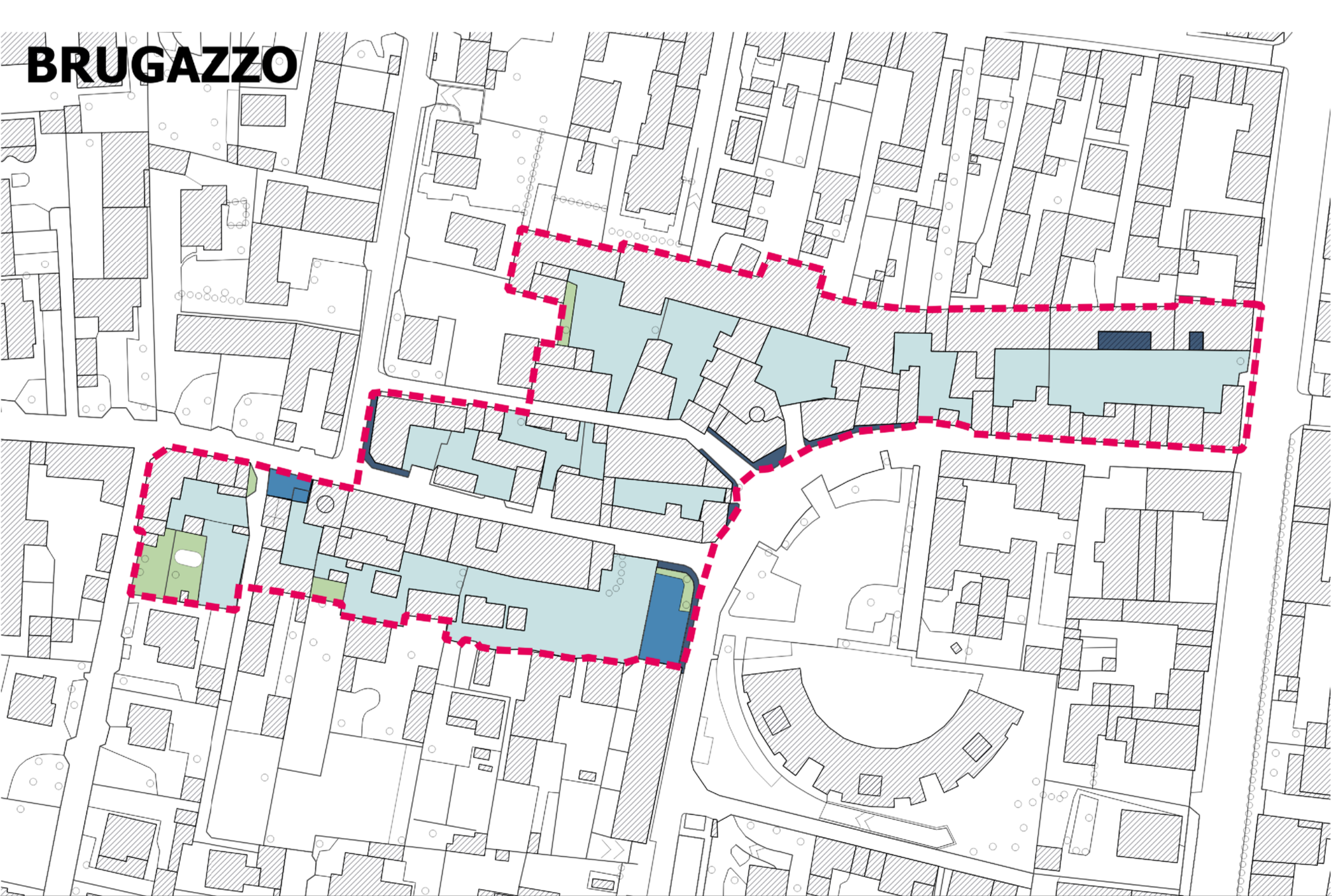
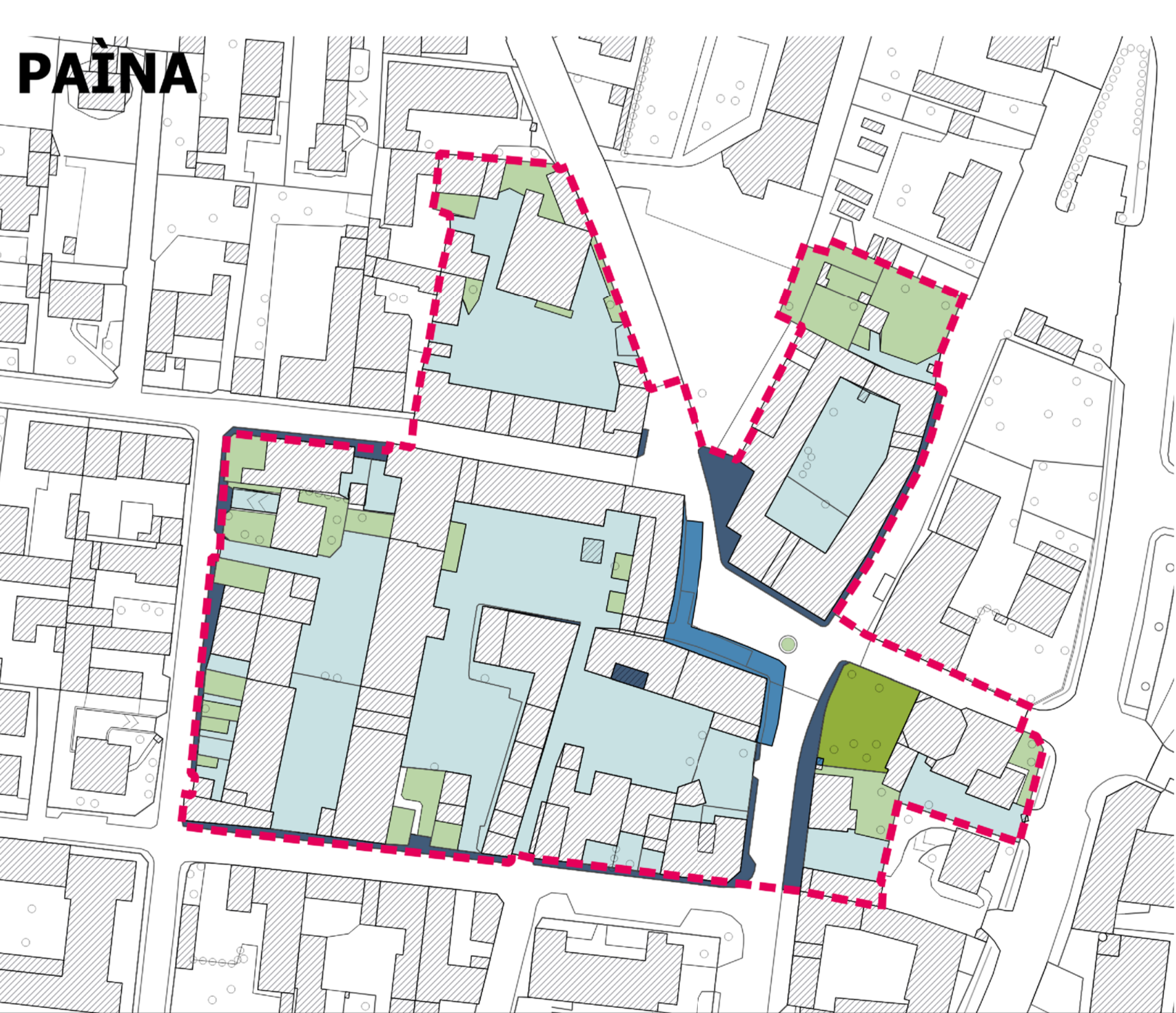
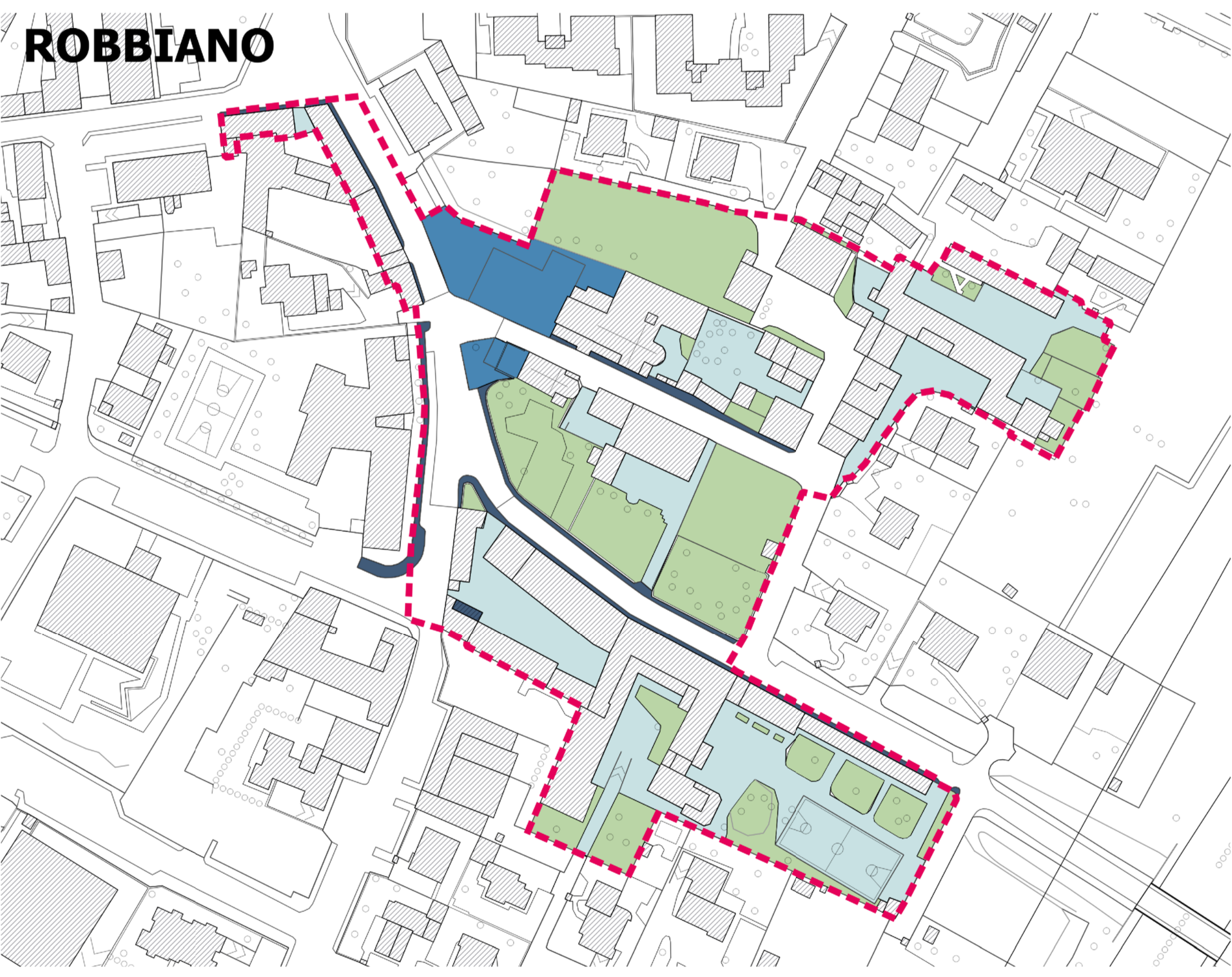
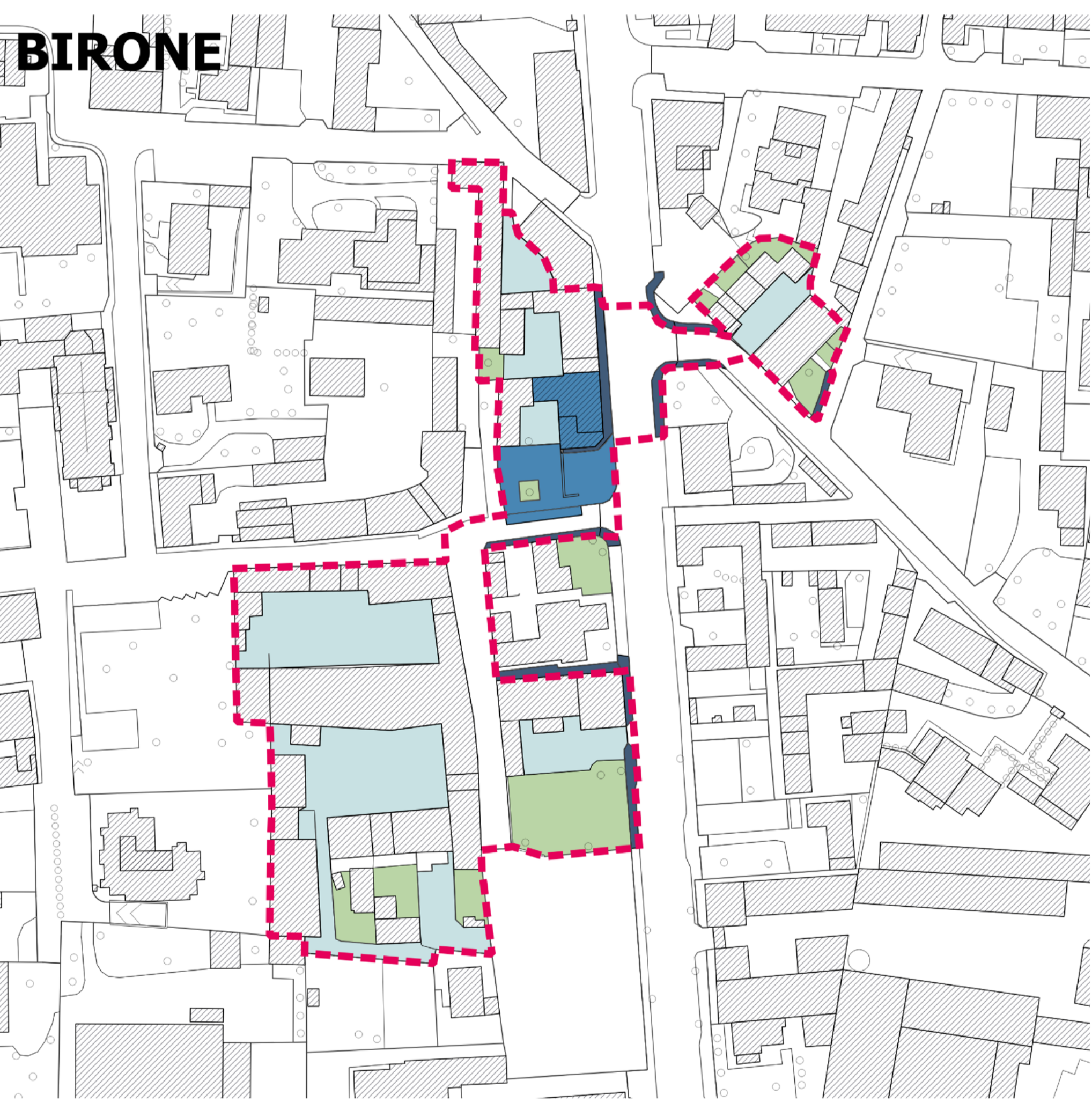
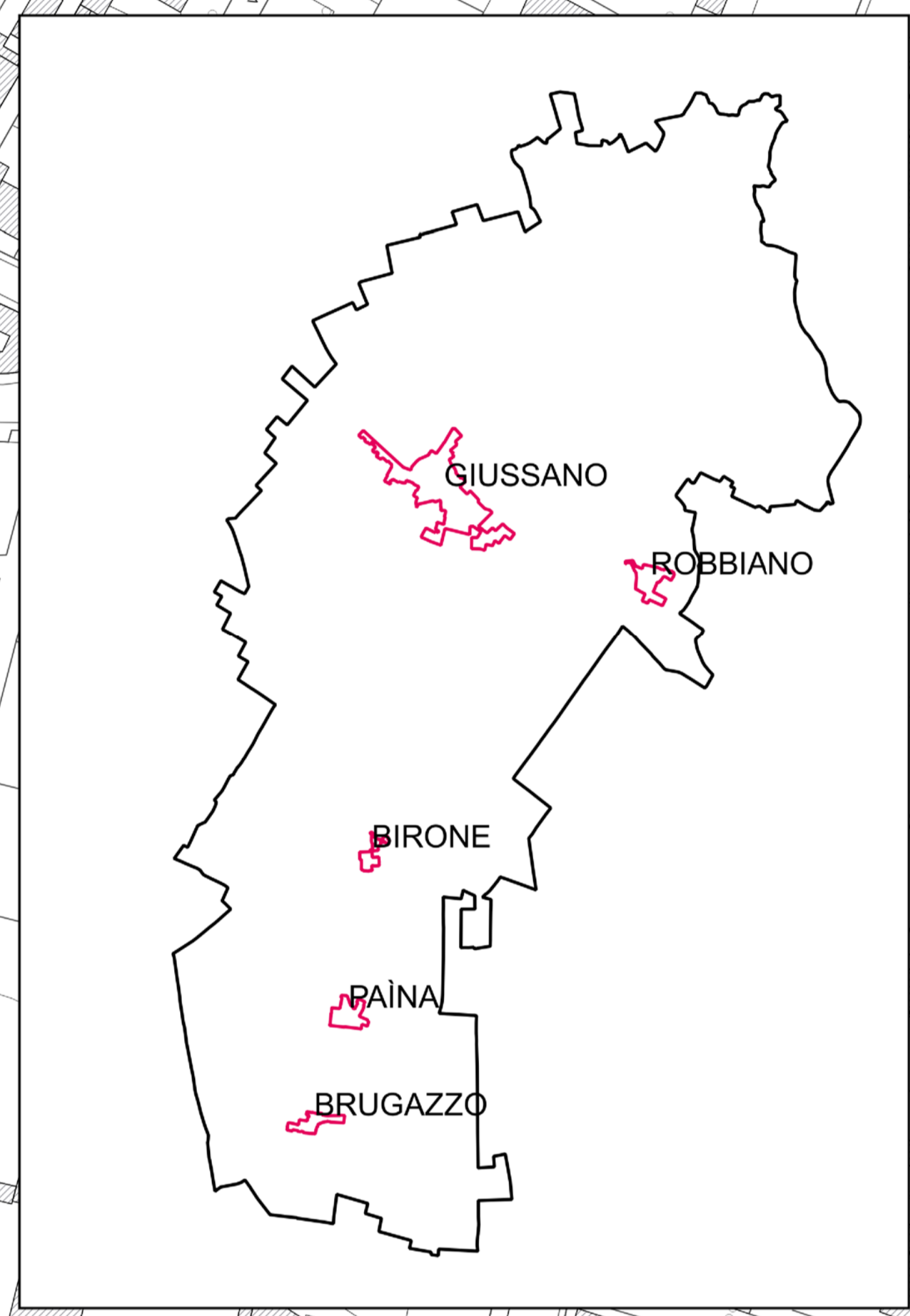
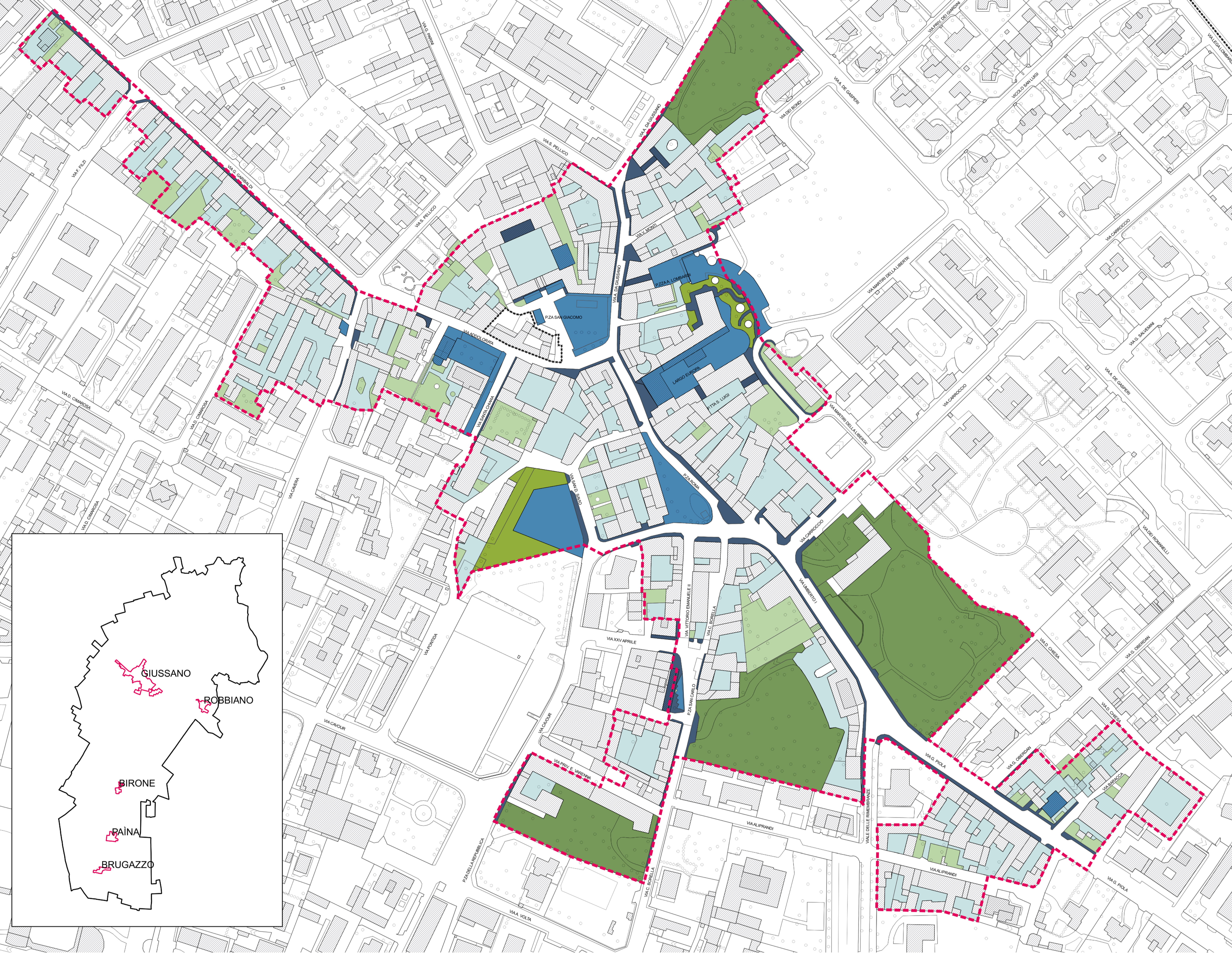


GIUSSANO



Legenda

- Perimetro Nuclei di Antica Formazione
- Confine comunale
- Ambito di Trasformazione

Tipologia degli spazi non edificati

- Parchi, giardini e aree verdi di interesse pubblico
- Parchi e giardini storici
- Verde pertinenziale privato
- Spazi di rilievo di uso pubblico - Piazze, parcheggi, porticati
- Cortili e spazi pertinenziali di edifici privati
- Marciapiedi

GIUSSANO
PIAZZA ALDO MORO, 1

Piano di Governo del Territorio
R03.3
Piano delle Regole

Nuclei di Antica Formazione: tipologia degli spazi non edificati

CLASSIFICAZIONE DEGLI SPAZI NON EDIFICATI



Data: 19.06.2018
Scala 1:1.000