





-  Confine Comunale
-  Aree boscate
-  Elementi boscati minore (filari)

 **CITTÀ DI GIUSSANO**

Piazza Aldo Moro, 1  
20124 Giussano (MI)  
Tel. 0362/556.1  
Fax. 0362/55209



**Variante generale al Piano di Governo del Territorio (PGT)**  
**Lr. 12/2005 approvato (B.U.R.L.) il 20 maggio 2009**  
**Piano delle Regole (PdR)**  
 Elaborato modificato a seguito delle osservazioni

**Tav. 4 \_ Individuazione delle aree boscate**  
 scala 1:5000

Relazione  
 N.d.A.  
**Tavole**  
 Allegati

Novembre, 2011

Il Sindaco: **Gian Paolo Riva**      L'Assessore: **Elbore Trozzi**      Il Responsabile del procedimento: **Felice Tensio Pizzi**

Professionisti incaricati:  
 F. Tataglia (Capogruppo)      Segretario e D.G.: **Filippo Balotano**  
 CS TAT - Centro Studi Tecnologia Architettura e Territorio - A. Mappochi  
 Collaboratori: A. Negratto, E. Valentini, G. Boncinelli