
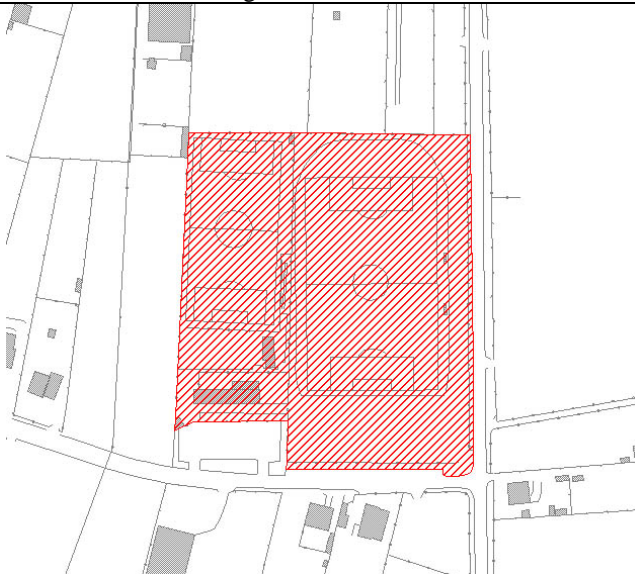




Categoria	III Spazi pubblici a parco, gioco e sport		Tipo	2 – Campi sportivi, impianti sportivi di carattere hobbistico per tutte le età	
Identificativo:	23.1	Denominazione servizio:	Centro sportivo comunale di Paina		
Localizzazione ecografica:	Frazione di Paina - via Tagliamento				
Localizzazione catastale:	Foglio n. 25 - mappali n. 43, 226, 227, 25a, 25b, 25c, 25d				
Estratto ortofotocarta:			Estratto carta aerofotogrammetrica		
					
Immagine fotografica del servizio descritto					
					
Superficie fondiaria di pertinenza			mq. 22.353		
Dimensione spazi interni utilizzabili (Slp)			mq. 402		
Dimensione spazi accessori di pertinenza (Snr)			mq. 241		
Dimensione spazi aperti di pertinenza			mq. 21.951		
Anno di costruzione			Non noto		
Stato di conservazione delle strutture			Buono		
Stato di conservazione delle attrezzature disponibili			Buono		
Spazi aperti pertinenziali			Sì		
Presenza di parcheggi di uso esclusivo			No		
Presenza di parcheggi nelle vicinanze			Sì		
Proprietà immobiliare			Comune		
Gestione del servizio a cura di			Comune		
Grado di fruibilità			100%		
Carenze note in termini di:		Spazi - specificare:.....			
		Servizi - specificare:.....			
		Manutenzione - specificare:.....			
		Limitazione utenze - specificare:.....			
Zona omogenea di Prg vigente:		Zona per attrezzature pubbliche e di uso pubblico a livello comunale			
Zona omogenea di Prg adottato:		Zona per attrezzature pubbliche / standard comunale per la residenza			Area n:
Destinazione indicata:					